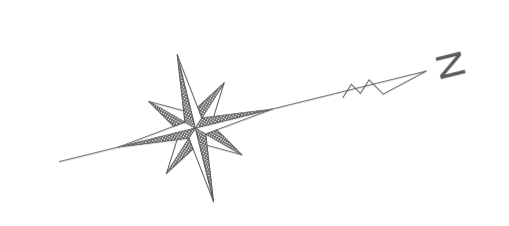
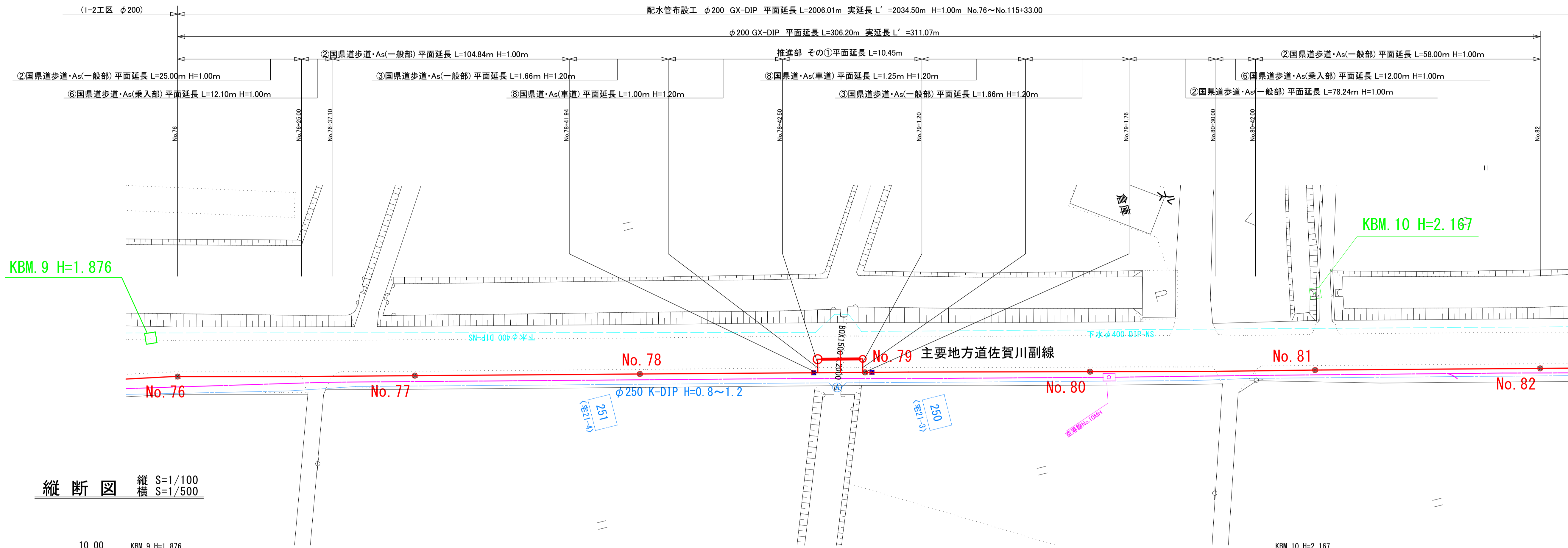
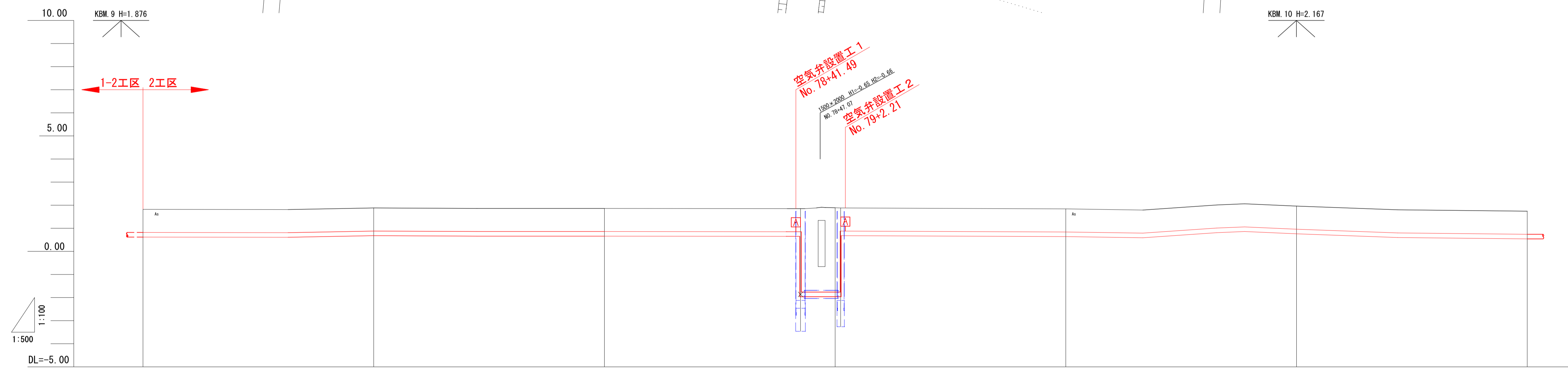


平面図 S=1/500



縦断図 縦 S=1/100 横 S=1/500



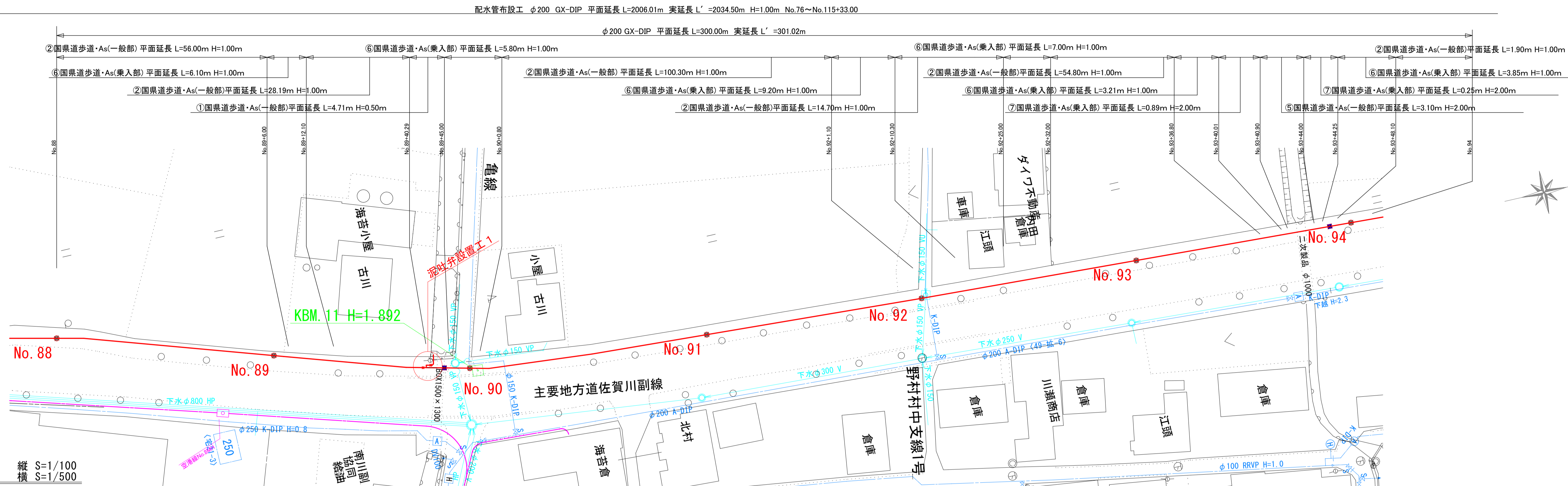
位置図 S=1/15,000



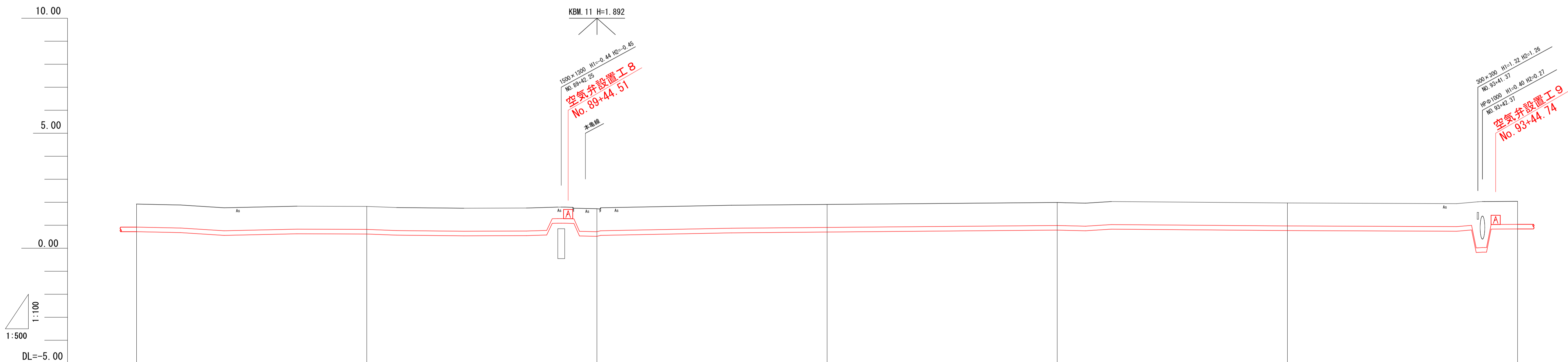
掘削深									
土被り	1.00	1.00	1.00	3.51	3.55 3.54	1.00	1.00	1.00	1.00
管中心高	0.72	0.78	0.76	-1.838	-1.838 -1.838	0.74	0.86	0.64	
地盤高	1.82	1.88	1.86	1.85	1.89 1.88	1.84	1.96	1.74	
追加距離	0.000-3900.000	50.000-3950.000	50.000-3900.000	42.500-3942.500	7.500-3950.000 1.200-3951.200	48.800-4000.000	50.000-4050.000	50.000-4100.000	
単距離	0.000	50.000	50.000	42.500	7.500 1.200	48.800	50.000	50.000	
測点	No. 76	No. 77	No. 78	+42.5	No. 79 +1.2	No. 80	No. 81	No. 82	

事業名	水道事業			
工事名	佐賀市川副町自衛隊施設建設に伴う配水管布設工事 (2工区)			
図面名	位置図	平面図	縦断図 (1)	
尺度	図示	図面番号	2/45	
事業主	佐賀東部水道企業団			
施工年度	令和6年度	課長	課長補佐	担当

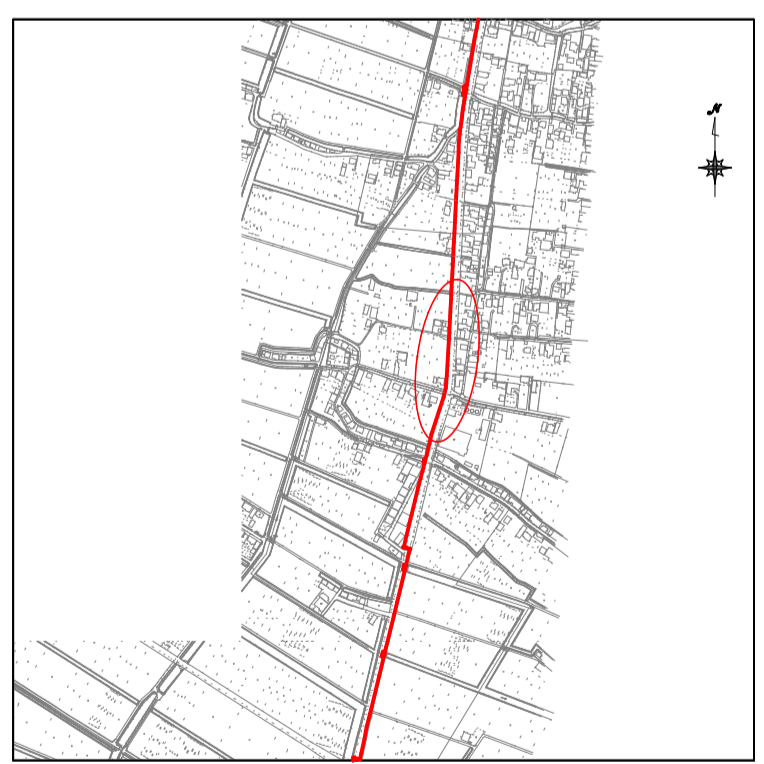
平面図 S=1/500



縦断図 縦 S=1/100 横 S=1/500



位置図 S=1/15,000

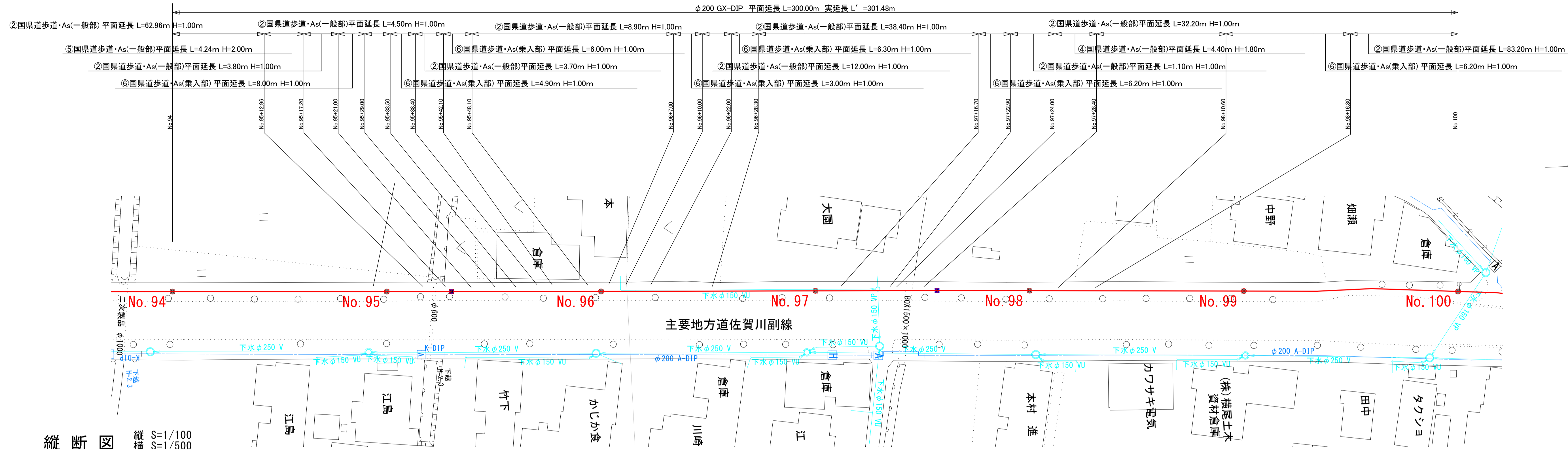


掘削深						
土被り	1.00	1.00	1.00	1.00	1.00	1.00
管中心高	0.82	0.72	0.62	0.80	0.88	0.94
地盤高	1.92	1.82	1.72	1.90	1.99	2.04
追加距離	50,000-4400,000	50,000-4450,000	50,000-4500,000	50,000-4550,000	50,000-4600,000	50,000-4700,000
単距離	50,000	50,000	50,000	50,000	50,000	50,000
測点	NO. 88	NO. 89	NO. 90	NO. 91	NO. 92	NO. 94

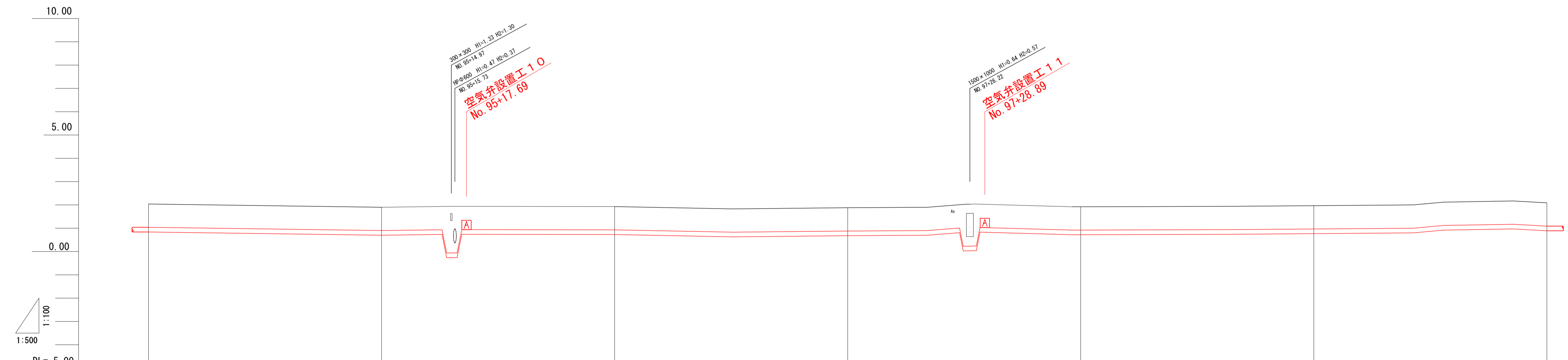
事業名	水道事業			
工事名	佐賀市川副町自衛隊施設建設に伴う配水管布設工事 (2工区)			
図面名	位置図	平面図	縦断図 (3)	
尺度	図示	図面番号	4/45	
事業主	佐賀東部水道企業団			
施工年度	令和6年度	課長	課長補佐	担当

平面図 S=1/500

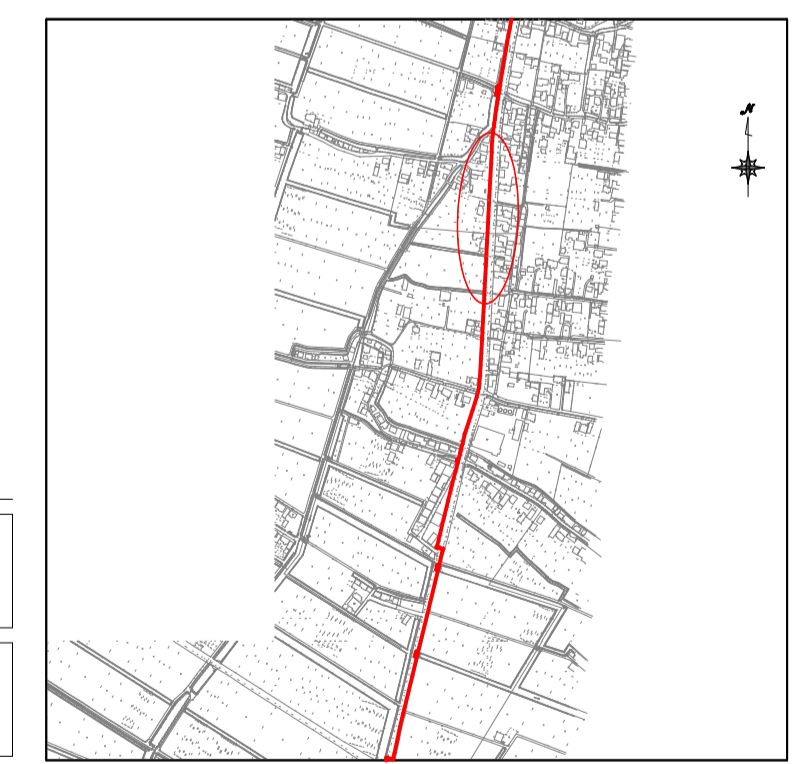
配水管布設工 φ200 GX-DIP 平面延長 L=2006.01m 実延長 L'=2034.50m H=1.00m No.76~No.115+33.00



縦断図 縦横 S=1/100 S=1/500



位置図 S=1/15,000



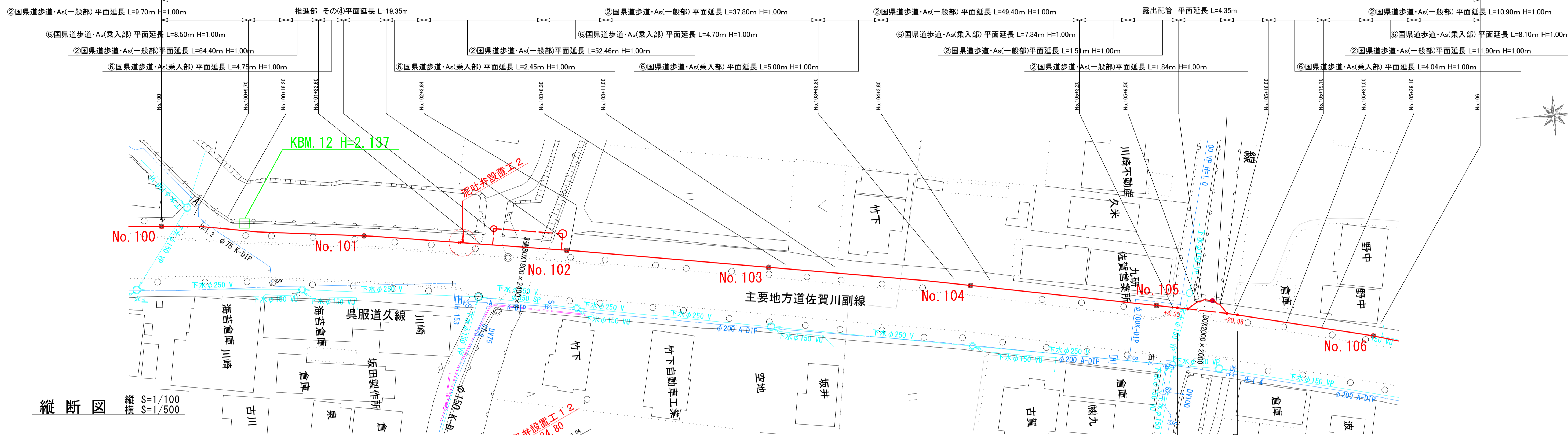
掘り深						
土被り	1.00	1.00	1.00	1.00	1.00	1.00
管中心高	0.94	0.80	0.83	0.78	0.82	0.98
地盤高	2.04	1.90	1.93	1.88	1.92	2.09
追加距離	50,000-4700,000	50,000-4750,000	50,000-4800,000	50,000-4850,000	50,000-4900,000	50,000-5000,000
単距離	50,000	50,000	50,000	50,000	50,000	50,000
測 点	NO. 94	NO. 95	NO. 96	NO. 97	NO. 98	NO. 99

事業名	水道事業		
工事名	佐賀市川副町自衛隊施設建設に伴う配水管布設工事 (2工区)		
図面名	位置図	平面図	縦断図 (4)
尺度	図示	図面番号	5/45
事業主	佐賀東部水道企業団		
施工年度	令和 6 年度	課長	主任技師
		担当	担当者

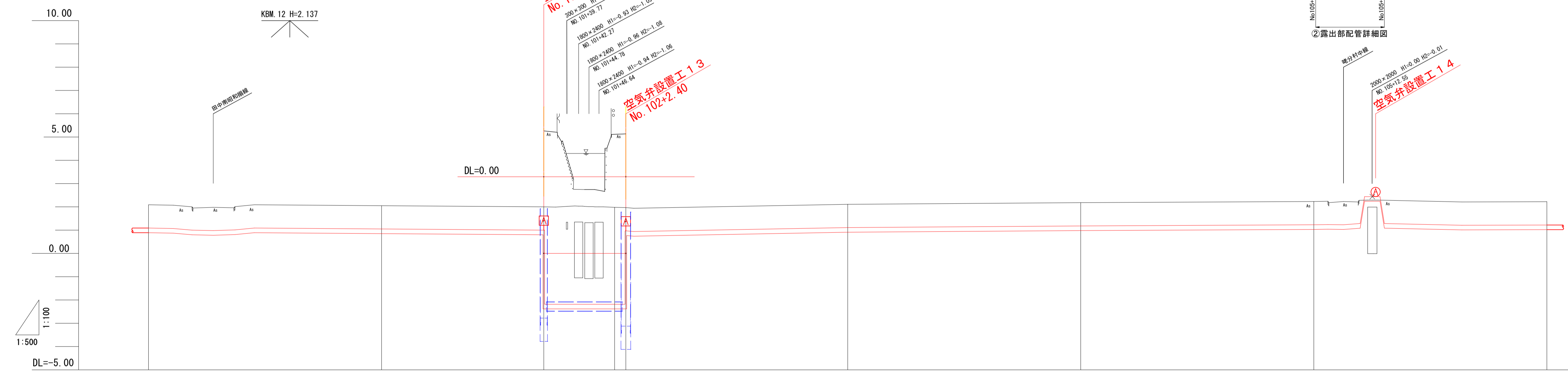
平面図 S=1/500

配水管布設工 φ200 GX-DIP 平面延長 L=2006.01m 実延長 L'=2034.50m H=1.00m No.76~No.115+33.00

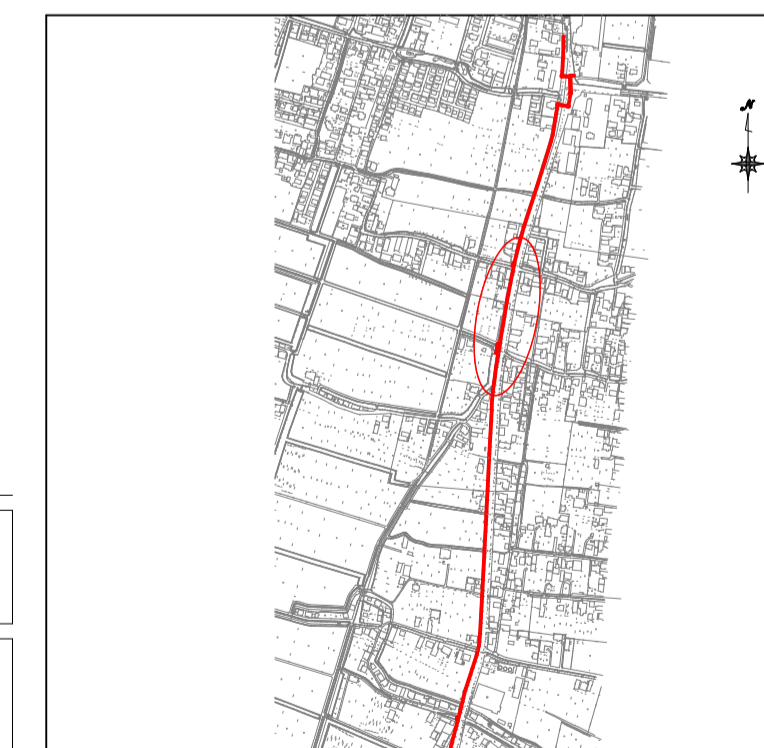
φ200 GX-DIP 平面延長 L=308.49m 実延長 L'=315.44m



縦断図 縦断 S=1/100 横断 S=1/500



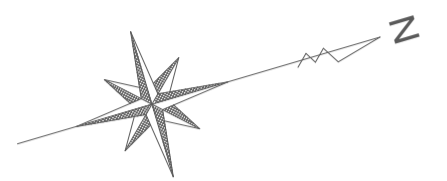
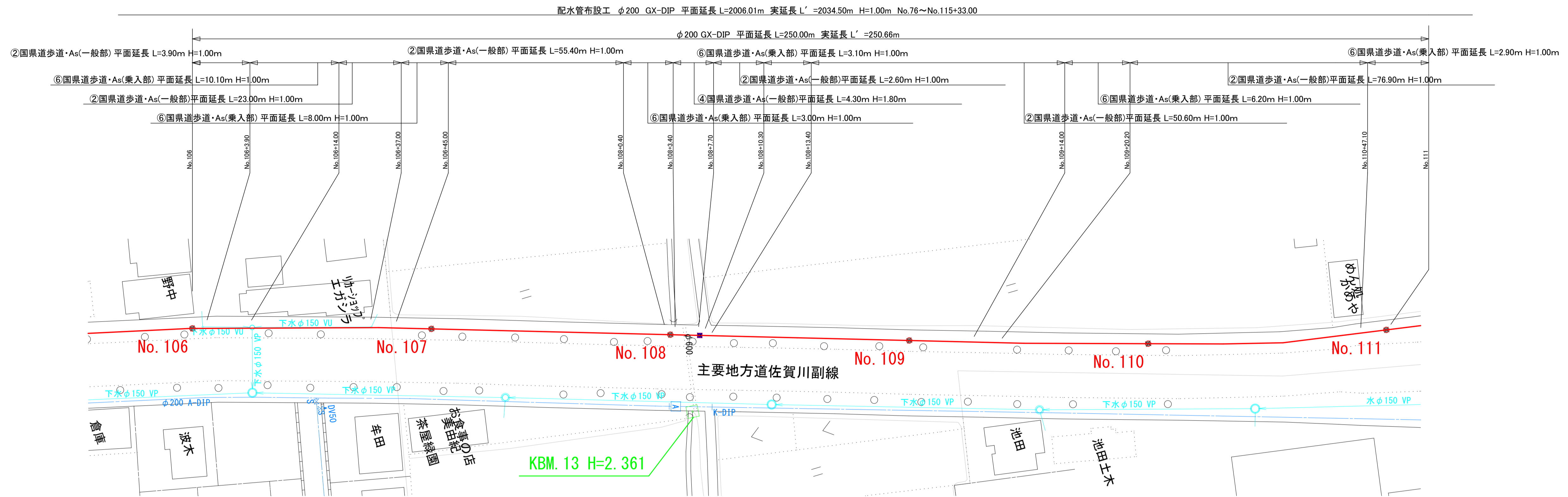
位置図 S=1/15,000
位置図



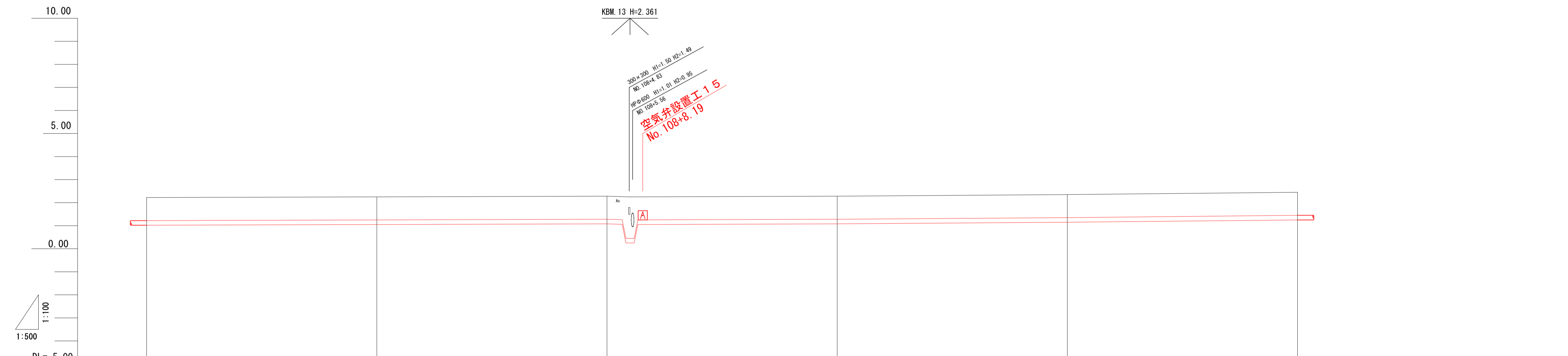
掘り深									
土被り	1.00	1.00	4.05 4.05	3.92 3.92	1.00	1.00	1.00	1.00	1.00
管中心高	0.99	0.99	-2.284 -2.284	-2.284 -2.284	1.01	1.08	1.13	1.13	1.13
基礎高	2.09	2.05	2.00 1.97	1.98 1.97	2.11	2.18	2.23	2.23	2.23
追加距離	50.000-5000.000	50.000-5050.000	34.800-5084.800	15.200-5100.000 2.400-5102.400	47.600-5150.000	50.000-5200.000	50.000-5250.000	50.000-5300.000	50.000-5300.000
掘り深	50.000	50.000	34.800	15.200 2.400	47.600	50.000	50.000	50.000	50.000
掘り	No. 100	No. 101	No. 101+34.8	No. 102 +2.4	No. 103	No. 104	No. 105	No. 106	No. 106

事業名	水道事業			
工事名	佐賀市川副町自衛隊施設建設に伴う配水管布設工事(2工区)			
図面名	位置図	平面図	縦断図(5)	
尺度	図示	図面番号	6/45	
事業主	佐賀東部水道企業団			
施工年度	令和6年度	課長	主任技師	担当

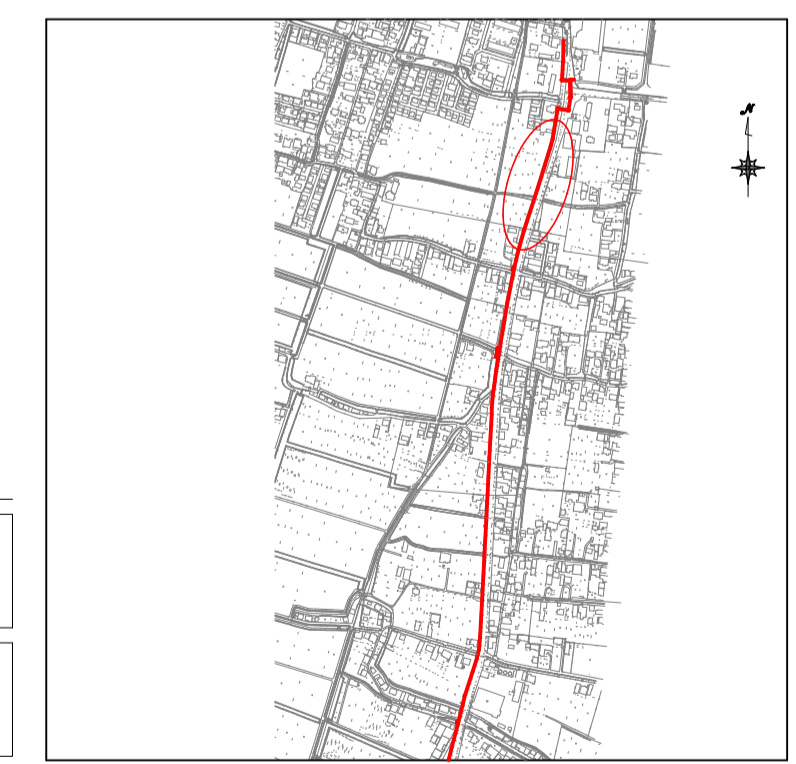
平面図 S=1/500



縦断図 縦断 S=1/100 横断 S=1/500



位置図 S=1/15,000



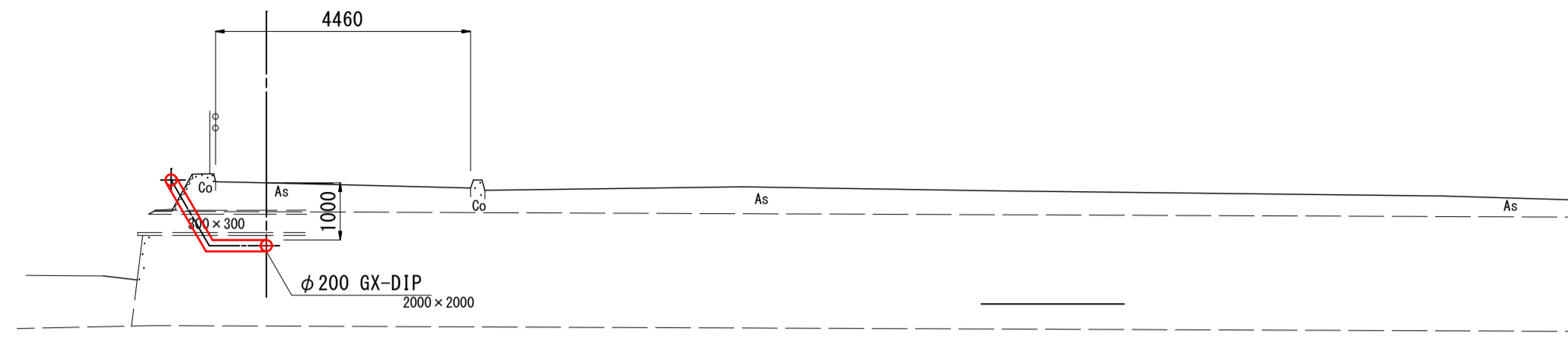
掘削深						
土被り	1.00	1.00	1.00	1.00	1.00	1.00
管中心高	1.13	1.13	1.18	1.18	1.25	1.35
地盤高	2.23	2.23	2.28	2.28	2.35	2.45
追加距離	50,000-5300,000	50,000-5350,000	50,000-5400,000	50,000-5450,000	50,000-5500,000	50,000-5550,000
単距離	50,000	50,000	50,000	50,000	50,000	50,000
測 点	No. 106	No. 107	No. 108	No. 109	No. 110	No. 111

事業名	水道事業			
工事名	佐賀市川副町自衛隊施設建設に伴う配水管布設工事(2工区)			
図面名	位置図	平面図	縦断図(6)	
尺度	図示	図面番号	7/45	
事業主	佐賀東部水道企業団			
施工年度	令和6年度	課長	課長補佐	担当

横断図 S=1/100

NO. 87

GH=2.12
FH=

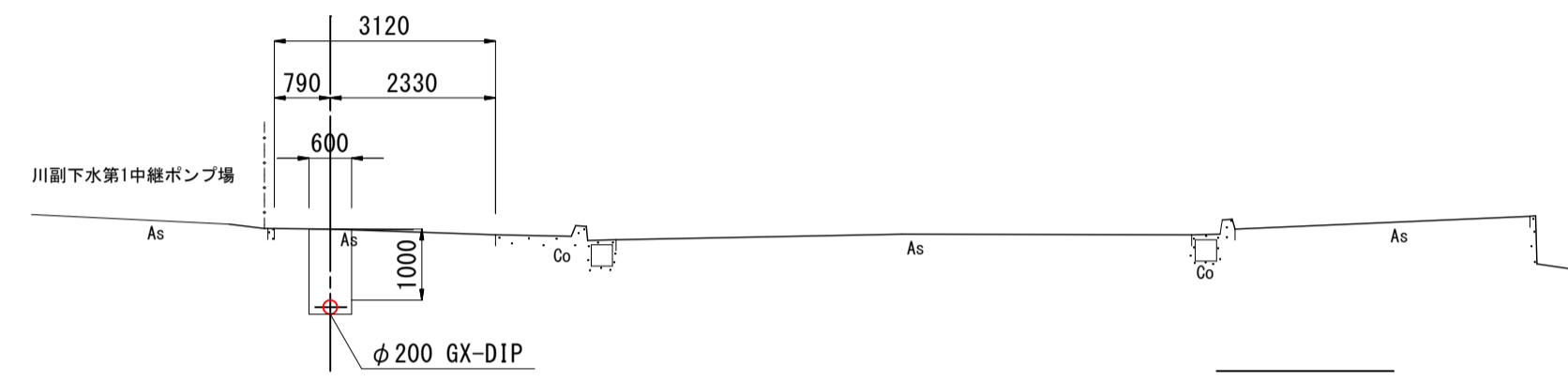


DL=0.00

DL=0.00

NO. 84

GH=2.00
FH=

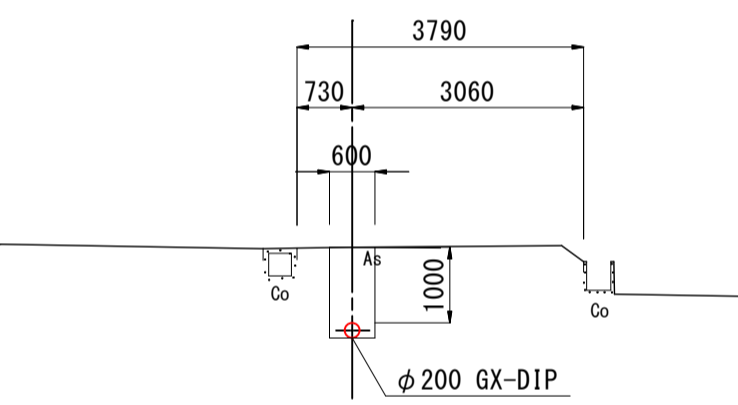


DL=0.00

DL=0.00

NO. 81

GH=1.96
FH=

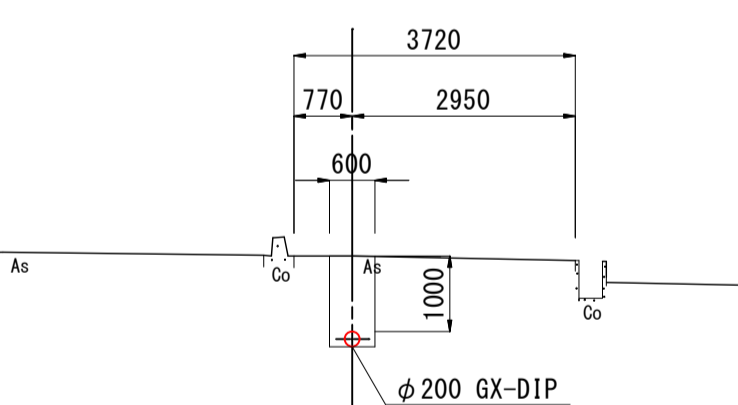


DL=0.00

DL=0.00

NO. 78

GH=1.86
FH=

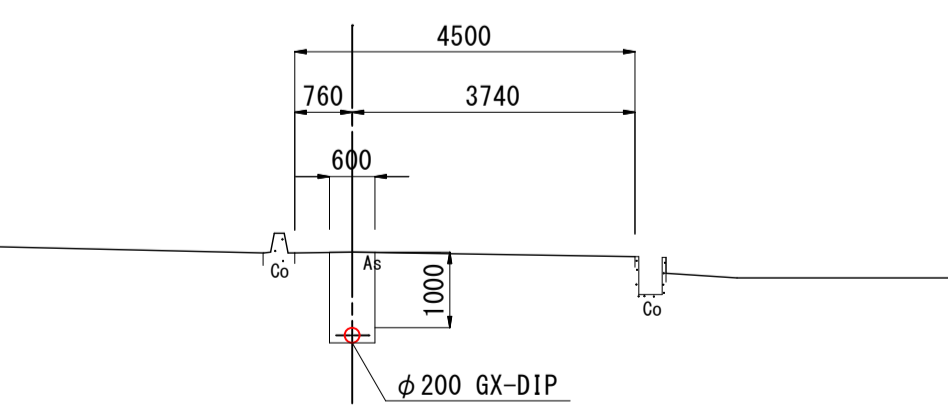


DL=0.00

DL=0.00

NO. 76

GH=1.82
FH=

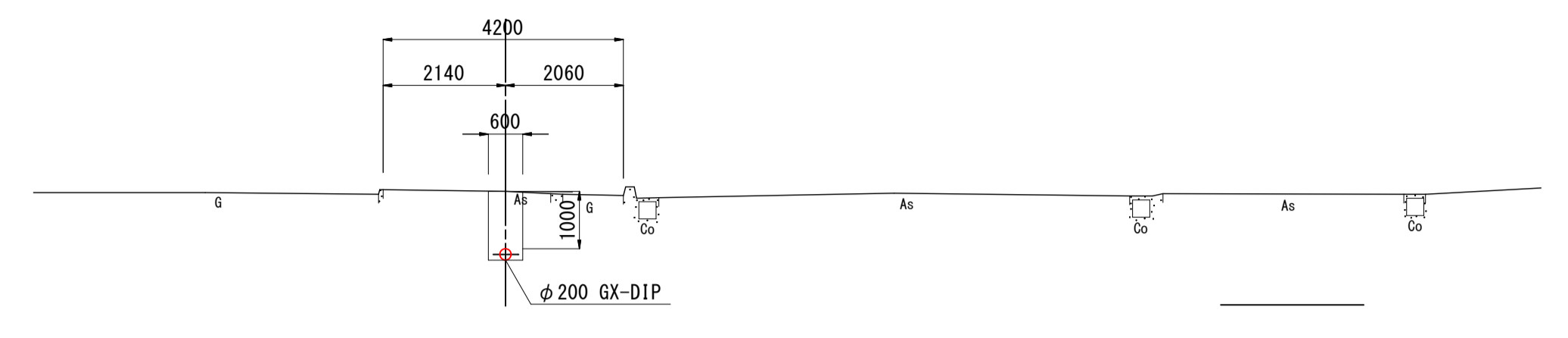


DL=0.00

DL=0.00

NO. 99

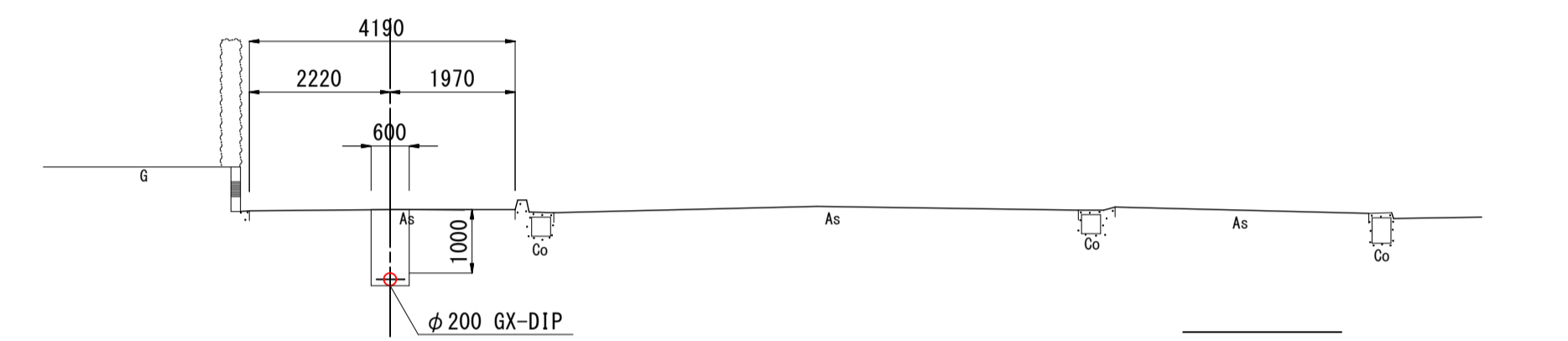
GH=1.98
FH=



DL=0.00

NO. 96

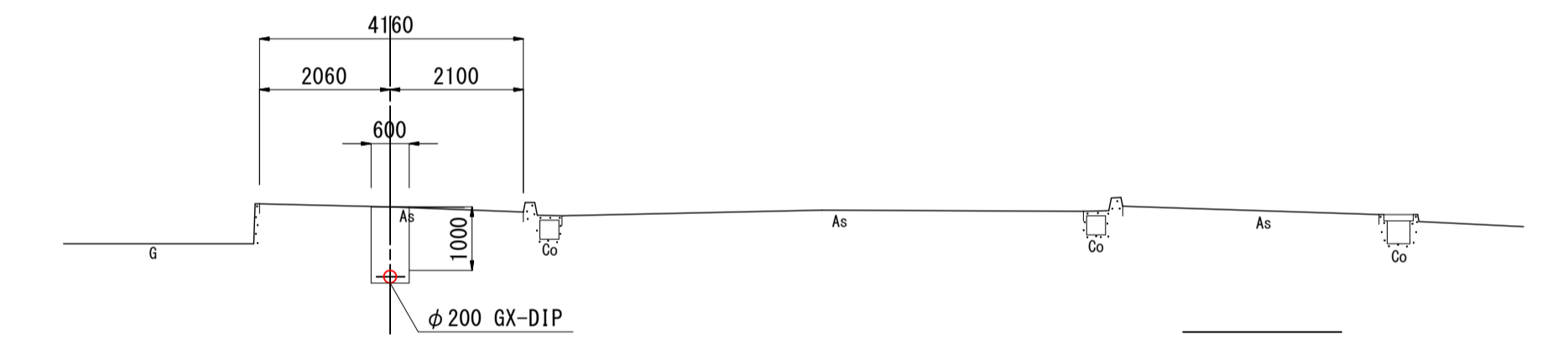
GH=1.93
FH=



DL=0.00

NO. 93

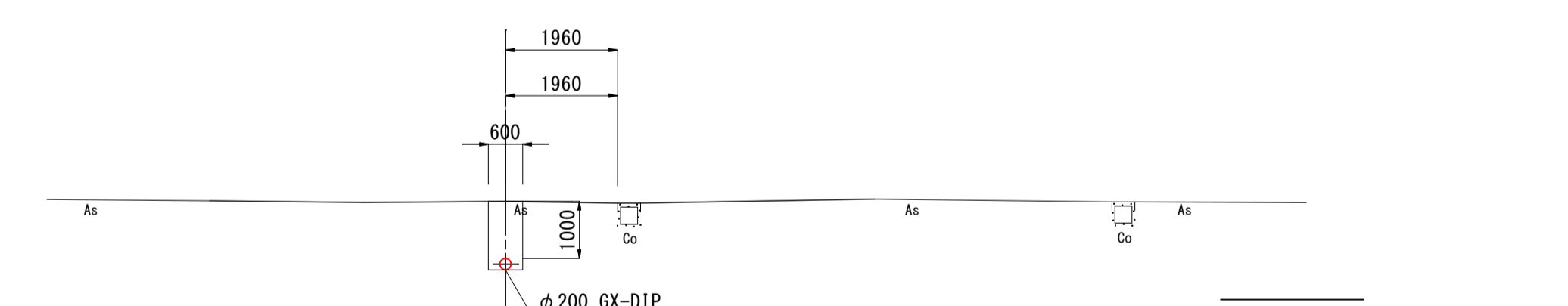
GH=1.97
FH=



DL=0.00

NO. 90

GH=1.72
FH=



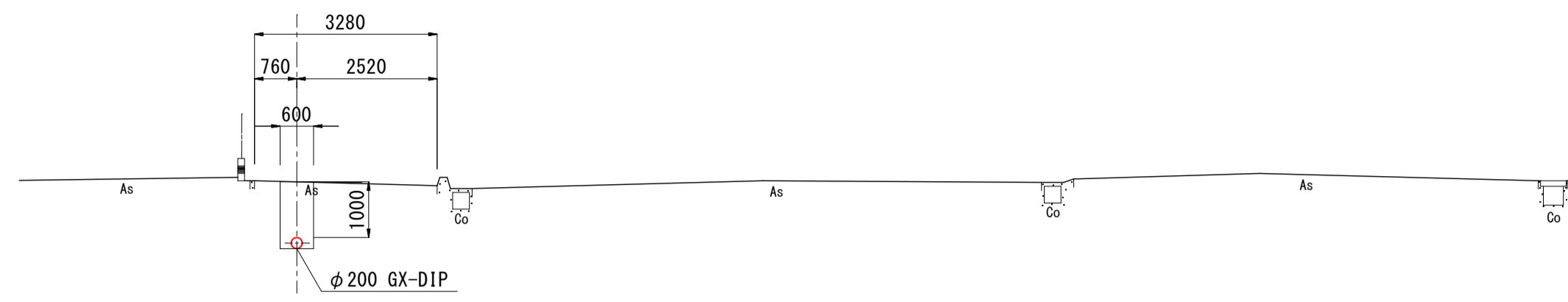
DL=0.00

事業名	水道事業			
工事名	佐賀市川副町自衛隊施設建設に伴う配水管布設工事(2工区)			
図面名	横断図(1)			
尺度	図示	図面番号	9/45	
事業主	佐賀東部水道企業団			
施工年度	令和6年度	課長	課長補佐	主任係長

横断図 S=1/100

NO. 114

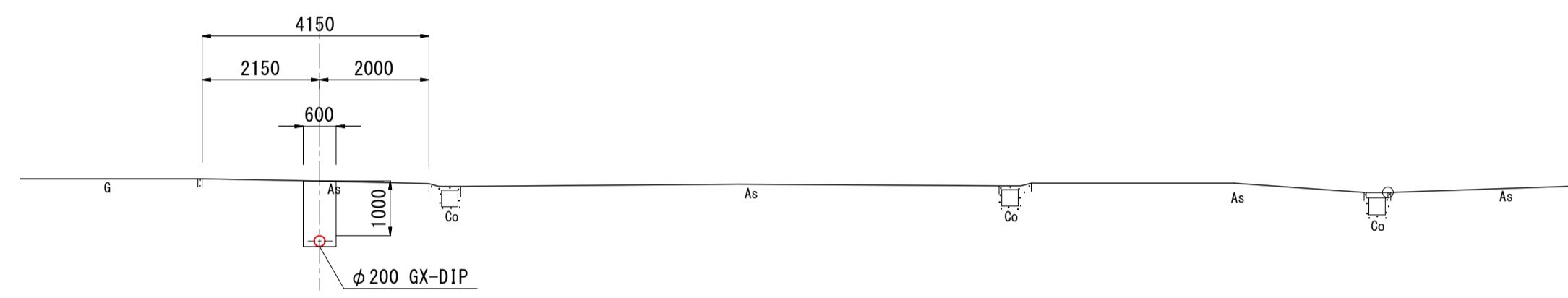
GH=2.40
FH=



DL=0.00

NO. 111

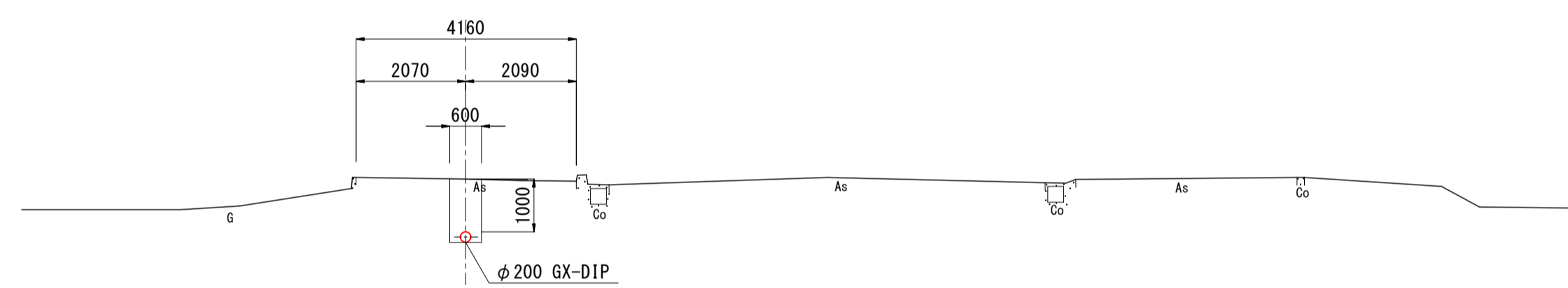
GH=2.45
FH=



DL=0.00

NO. 108

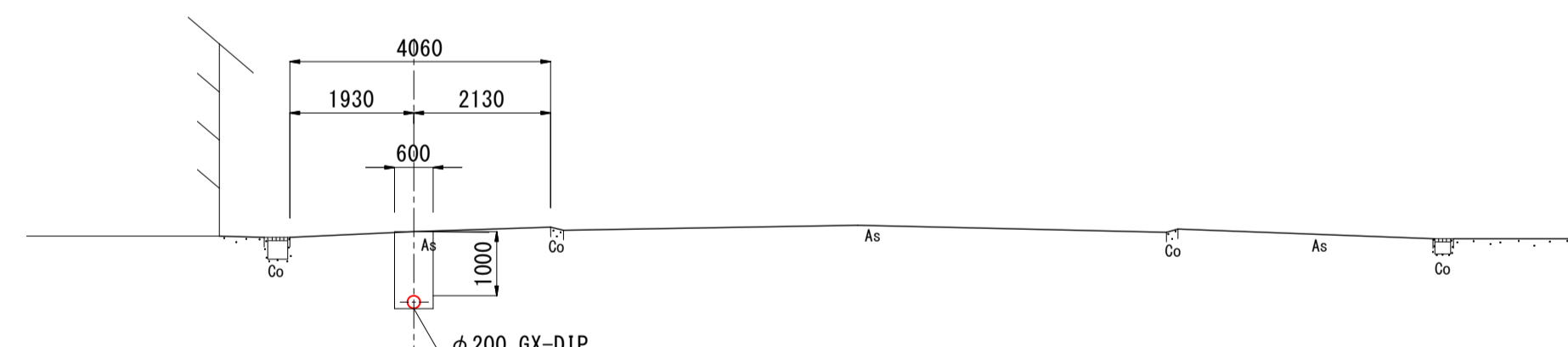
GH=2.28
FH=



DL=0.00

NO. 105

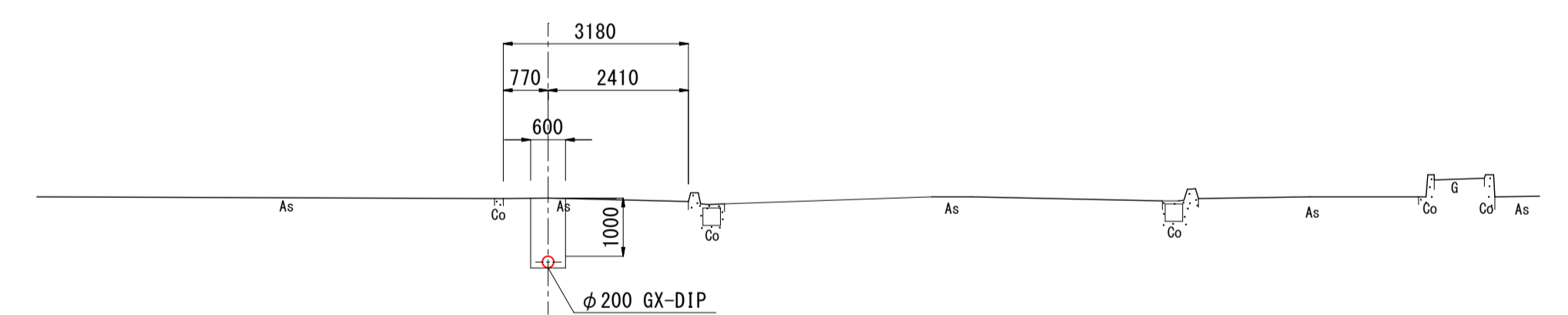
GH=2.23
FH=



DL=0.00

NO. 115

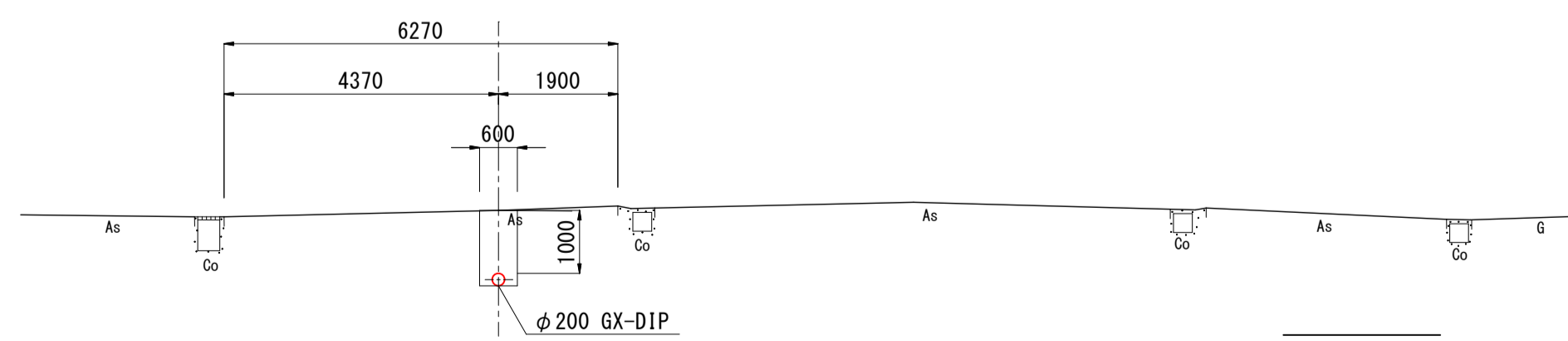
GH=2.44
FH=



DL=0.00

NO. 102

GH=1.98
FH=



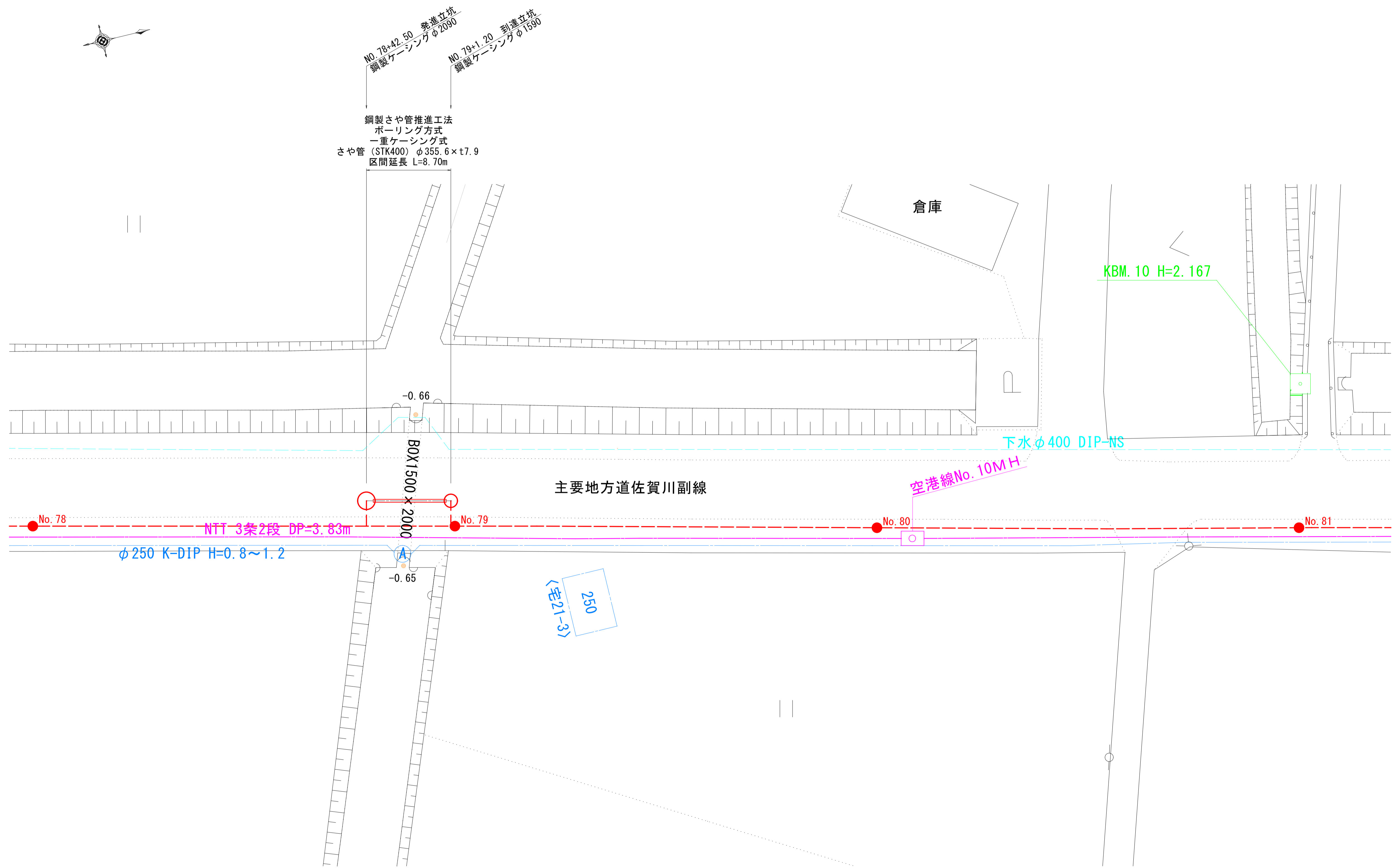
DL=0.00

事業名	水道事業			
工事名	佐賀市川副町自衛隊施設建設に伴う配水管布設工事(2工区)			
図面名	横断図(2)			
尺度	図示	図面番号	10/45	
事業主	佐賀東部水道企業団			
施工年度	令和6年度	課長	課長補佐	主任係長 担当者

推進工詳細図 S=1/250

No. 79付近

平面図

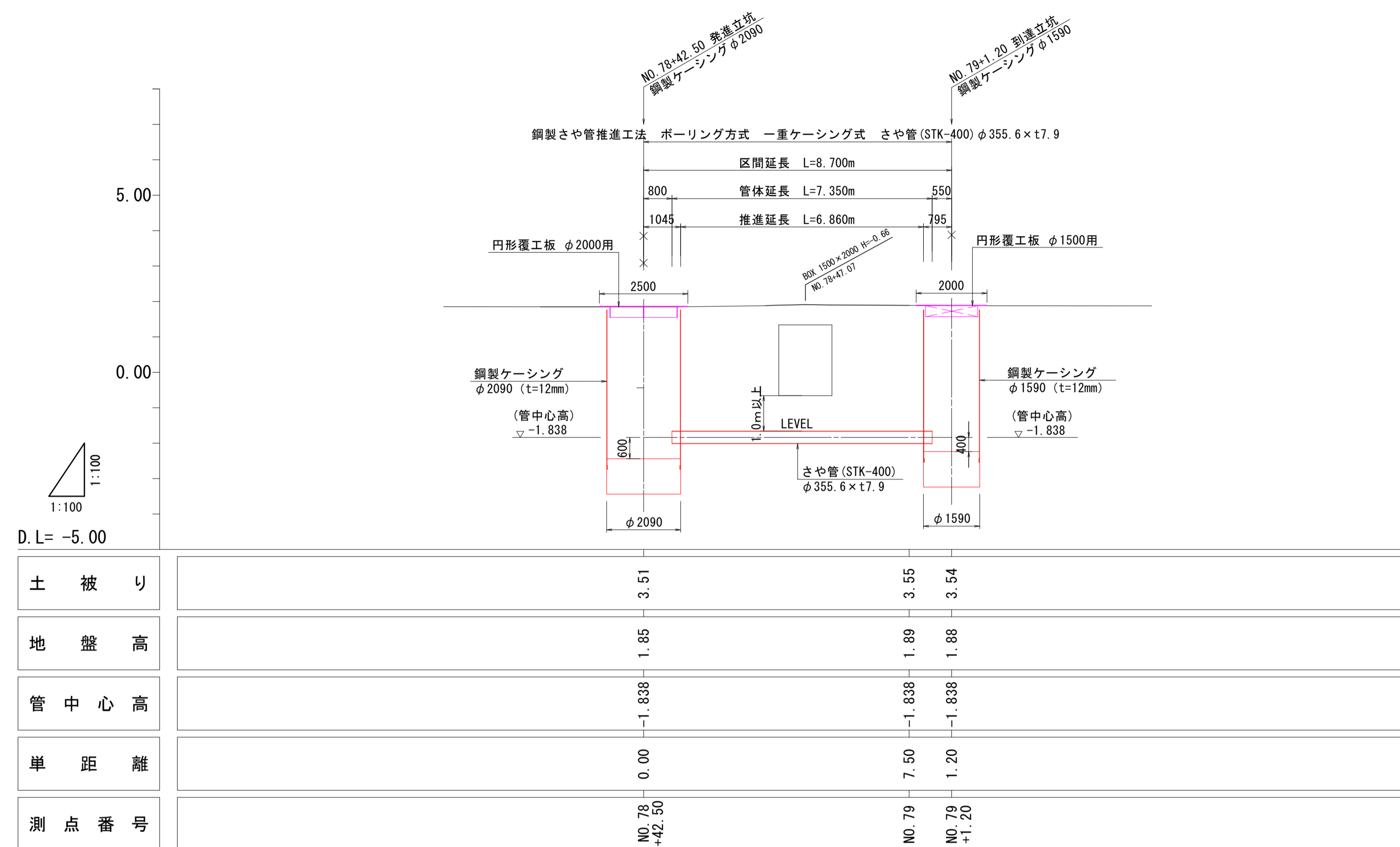


事業名	水道事業			
工事名	佐賀市川副町自衛隊施設建設に伴う配水管布設工事(2工区)			
図面名	推進工詳細図(1)			
尺度	図示	図面番号	11/45	
事業主	佐賀東部水道企業団			
施工年度	令和6年度	課長	課長補佐	主任技師 担当者

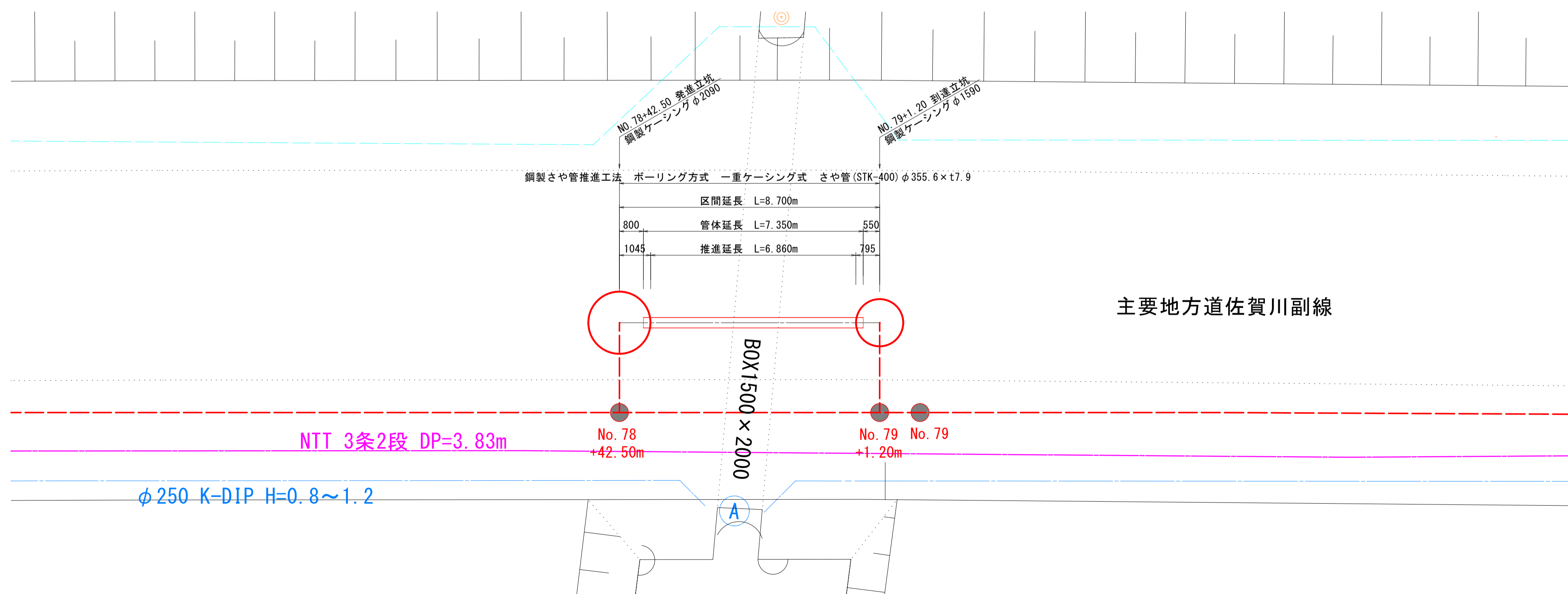
推進工詳細図 S=1/100

(No. 79付近)

断面図



平面図

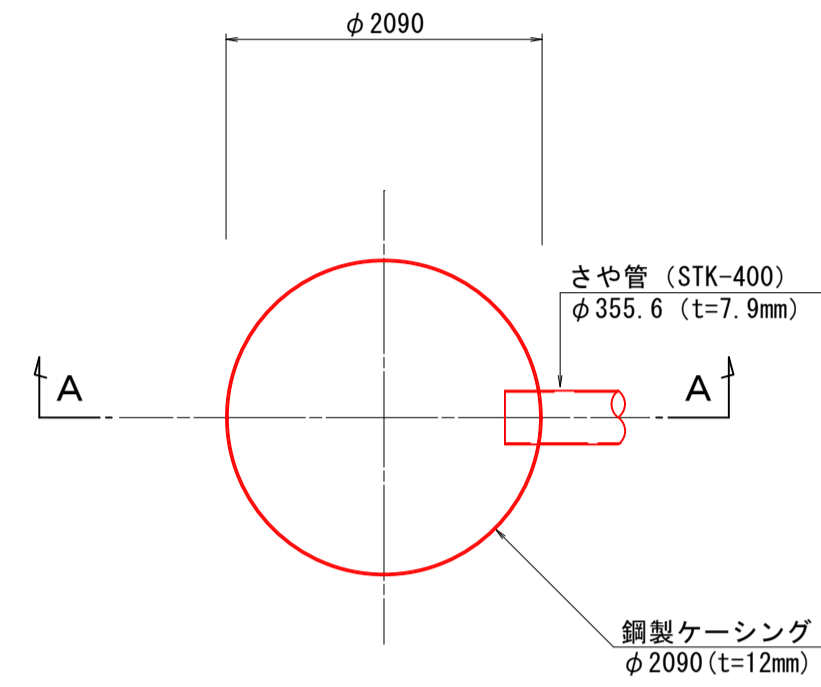


事業名	水道事業			
工事名	佐賀市川副町自衛隊施設建設に伴う配水管布設工事(2工区)			
図面名	推進工詳細図(2)			
尺度	図示	図面番号	12/45	
事業主	佐賀東部水道企業団			
施工年度	令和6年度	課長	課長補佐	担当

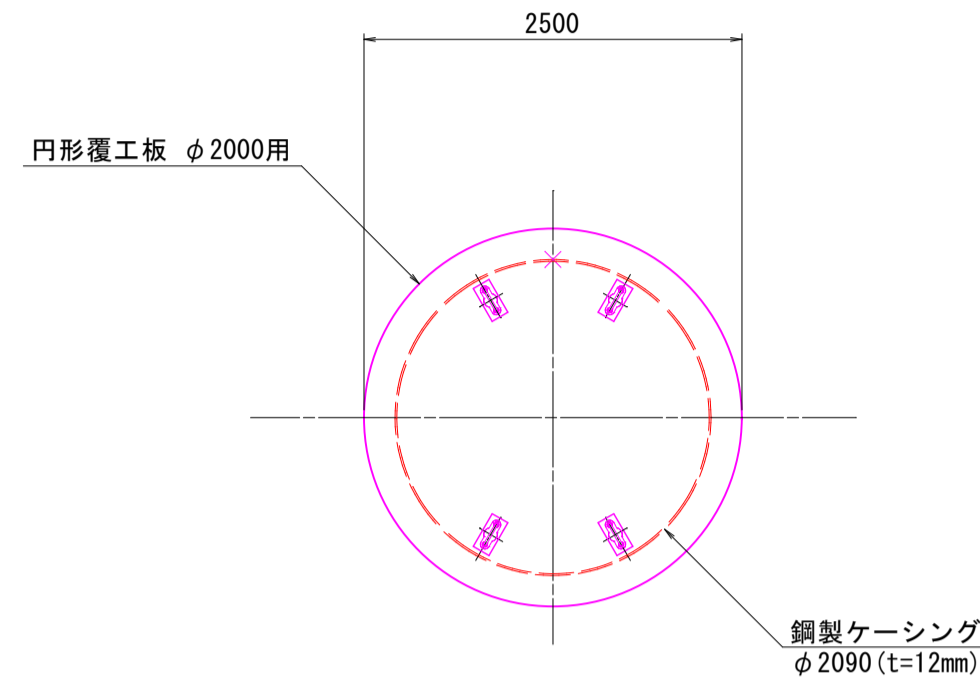
立坑詳細図 S=1/50
 No. 78+42.50 発進立坑
 (鋼製ケーシング φ2,090)

発進立坑仮設図

立坑平面図

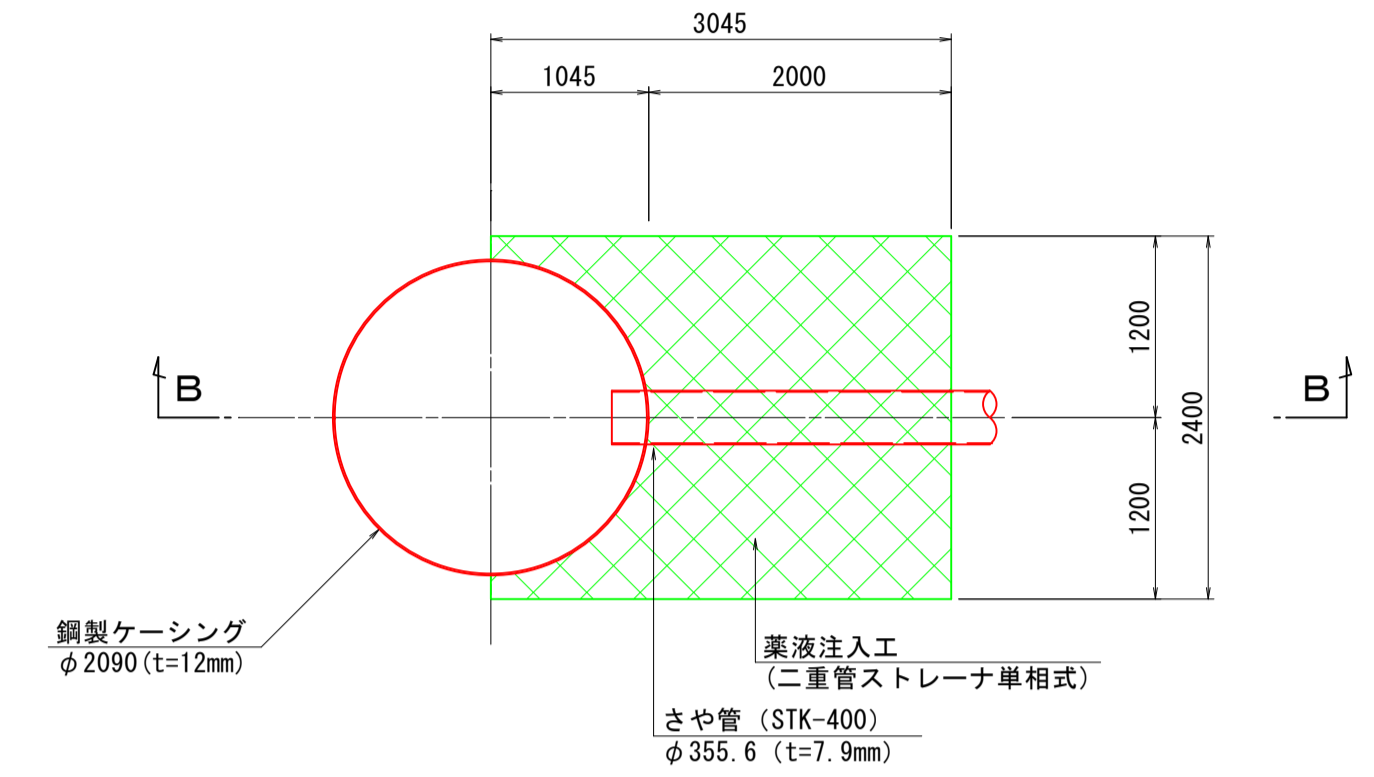


覆工板平面図

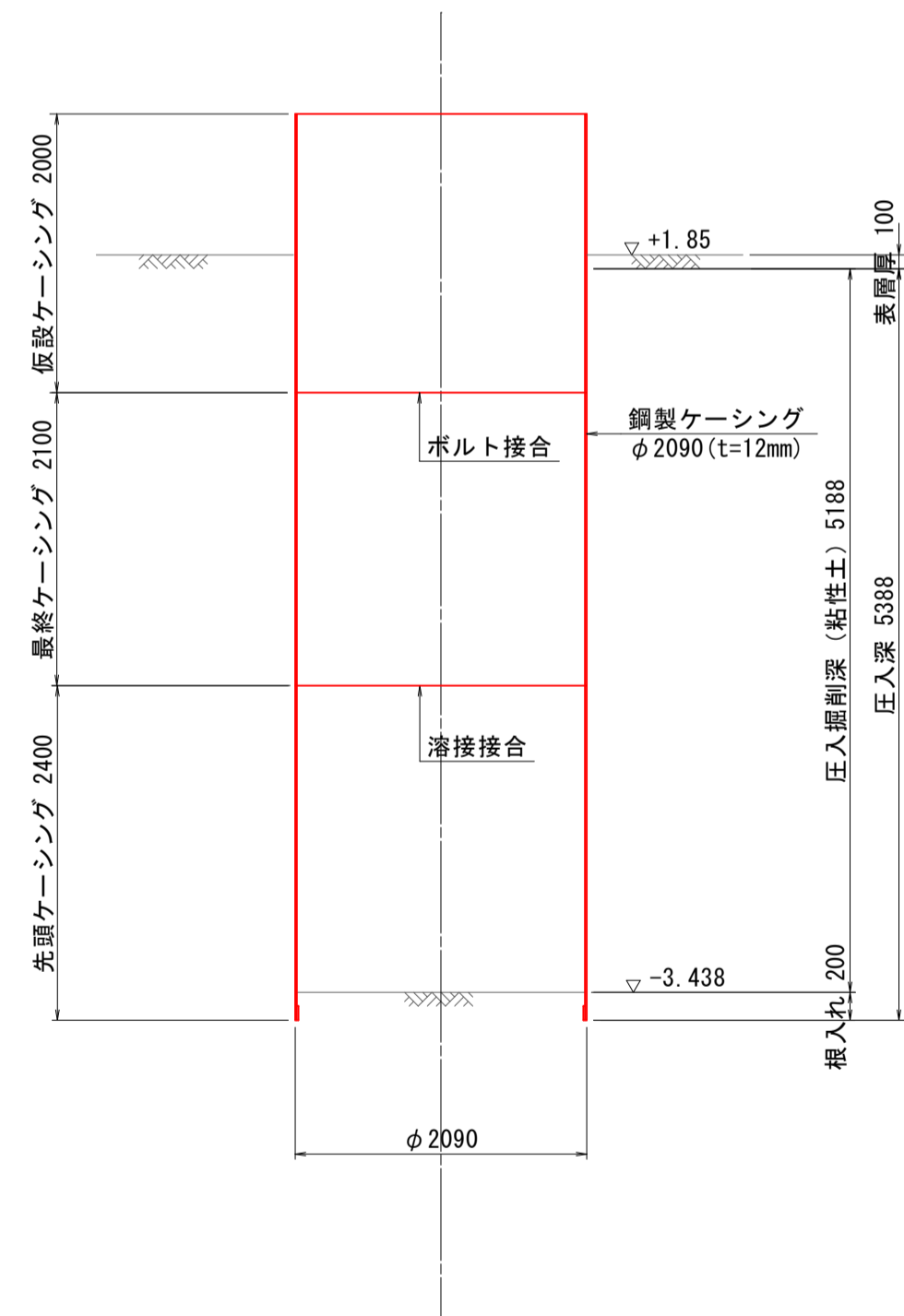


薬液注入工図

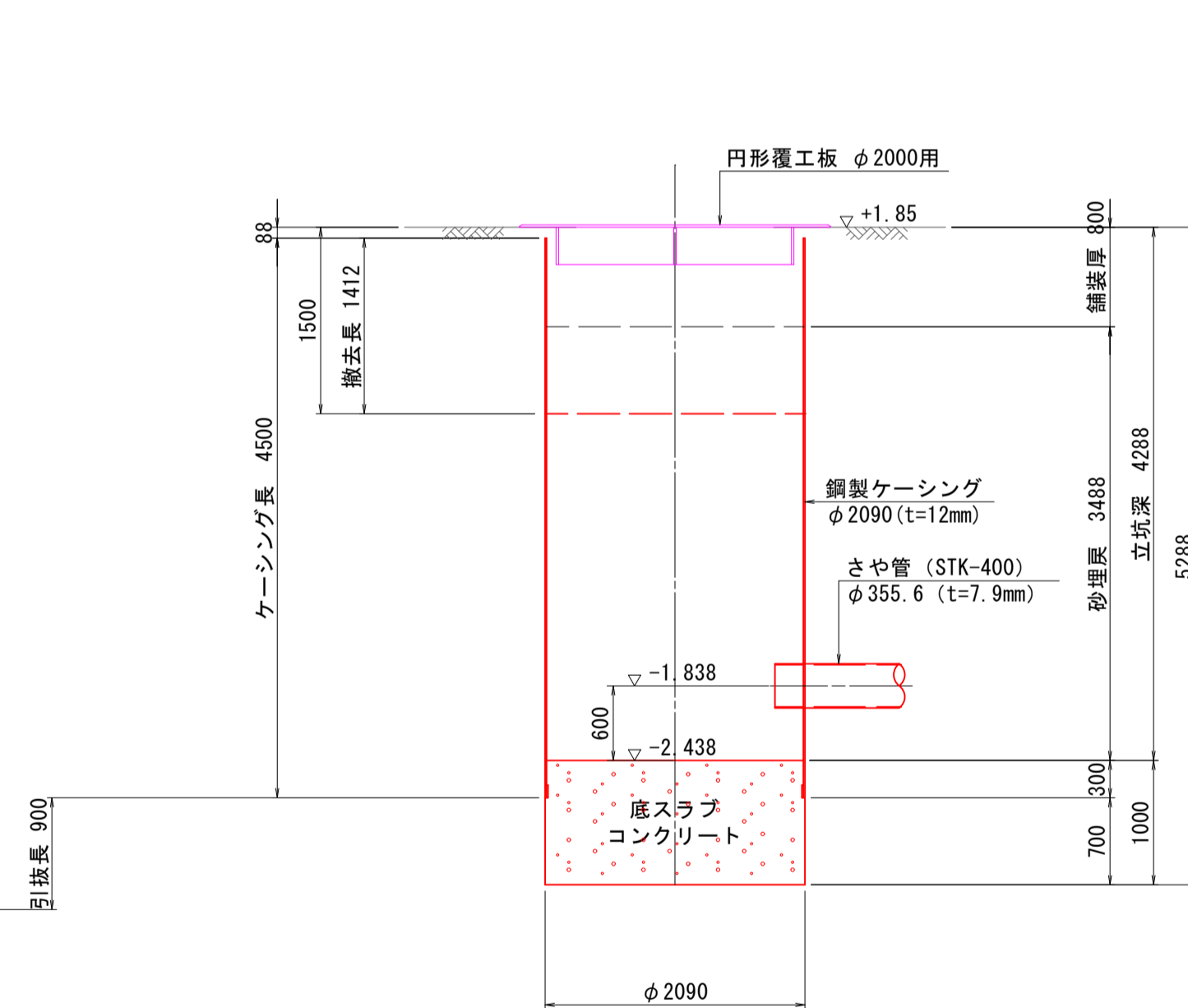
平面図



A-A断面図
 (圧入掘削完了図)

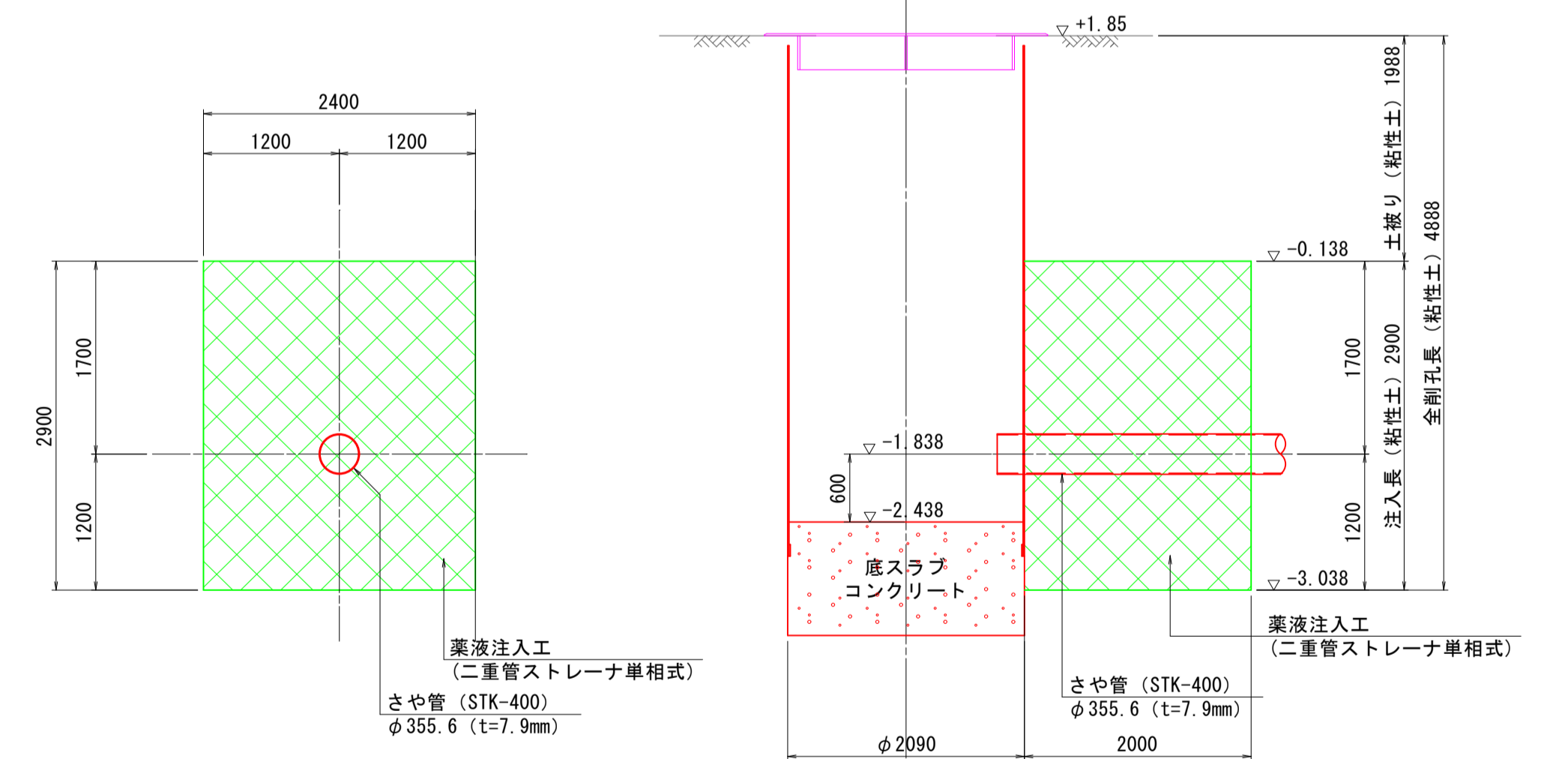


A-A断面図
 (底盤コンクリート打設・引板完了図)



B-B断面図

側面図

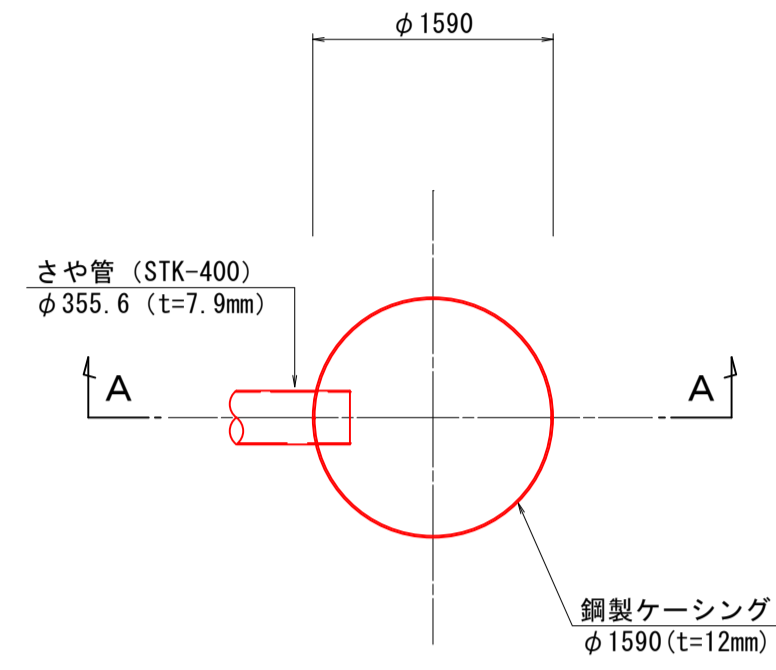


事業名	水道事業			
工事名	佐賀市川副町自衛隊施設建設に伴う配水管布設工事(2工区)			
図面名	立坑詳細図(1)			
尺度	図示	図面番号	13/45	
事業主	佐賀東部水道企業団			
施工年度	令和6年度	課長	課長補佐	担当

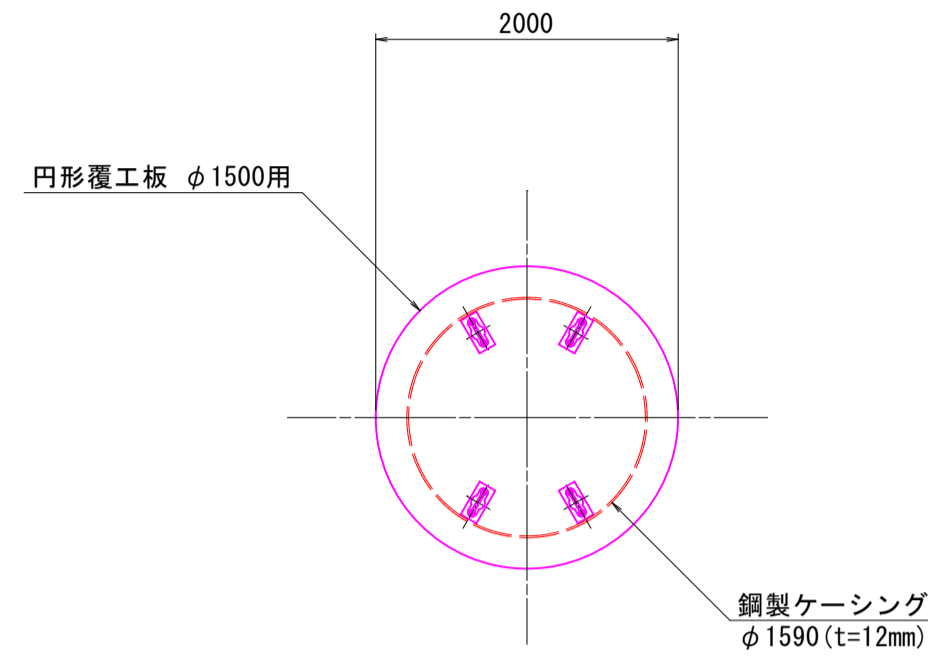
立坑詳細図 S=1/50
 No. 79+1.20 到達立坑
 (鋼製ケーシング φ1,590)

到達立坑仮設図

立坑平面図

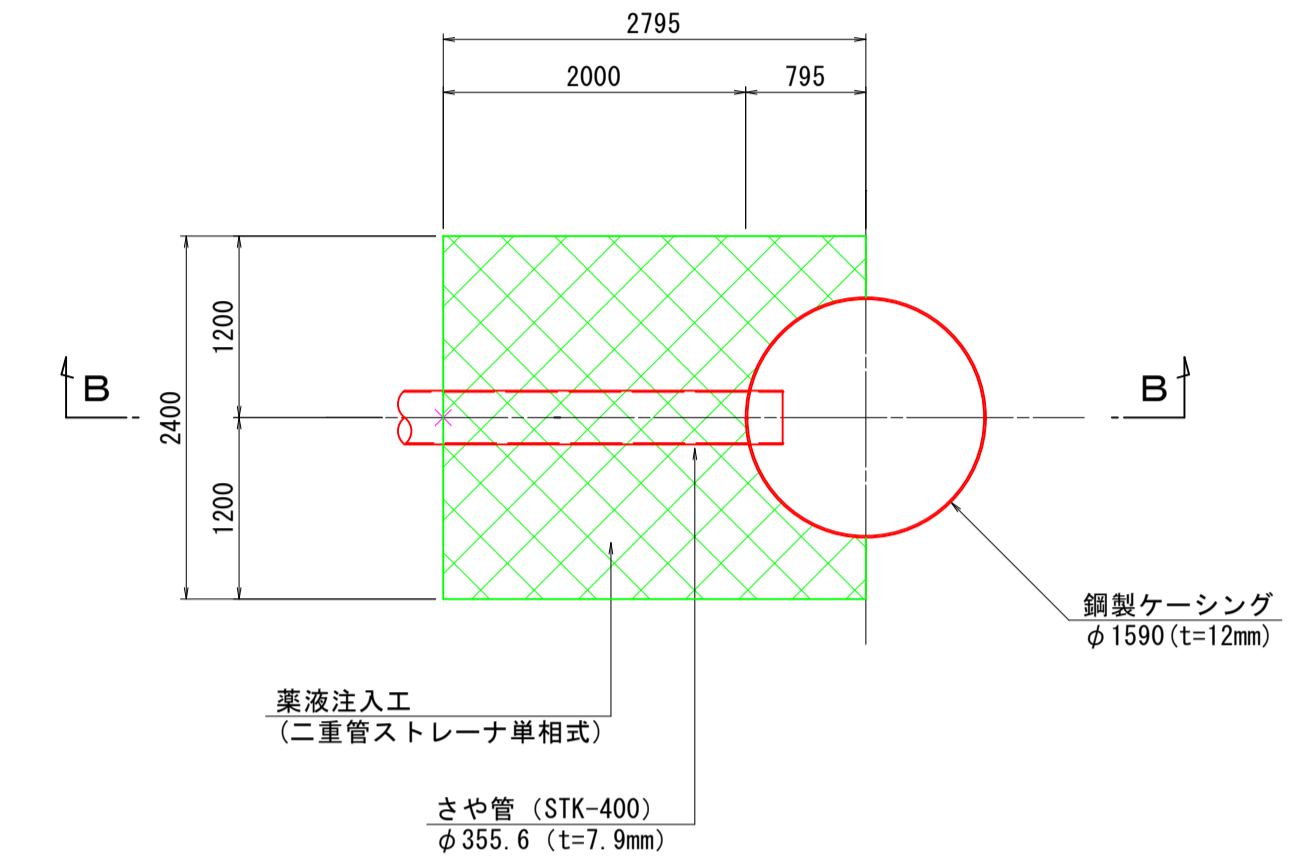


覆工板平面図

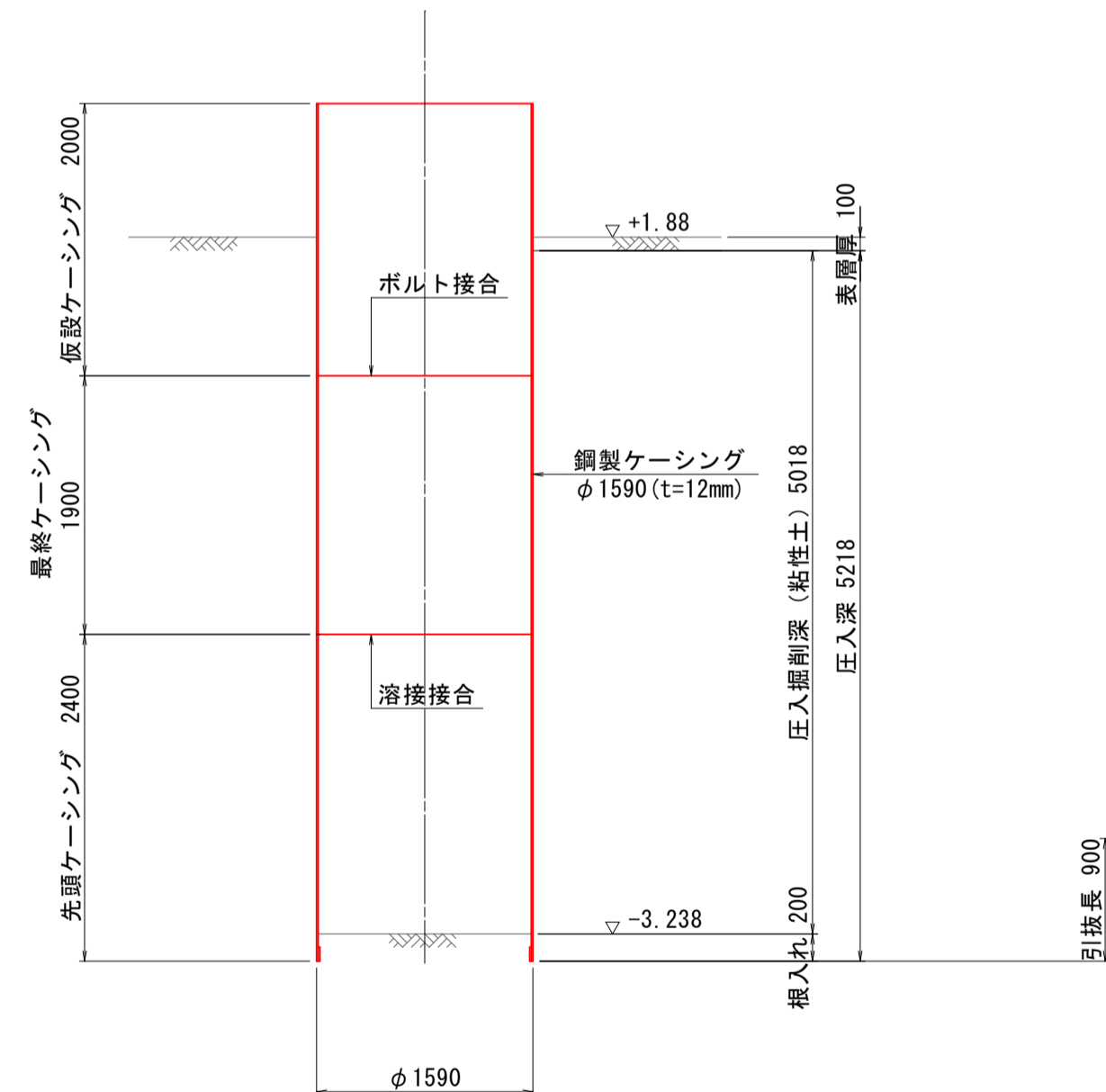


薬液注入工図

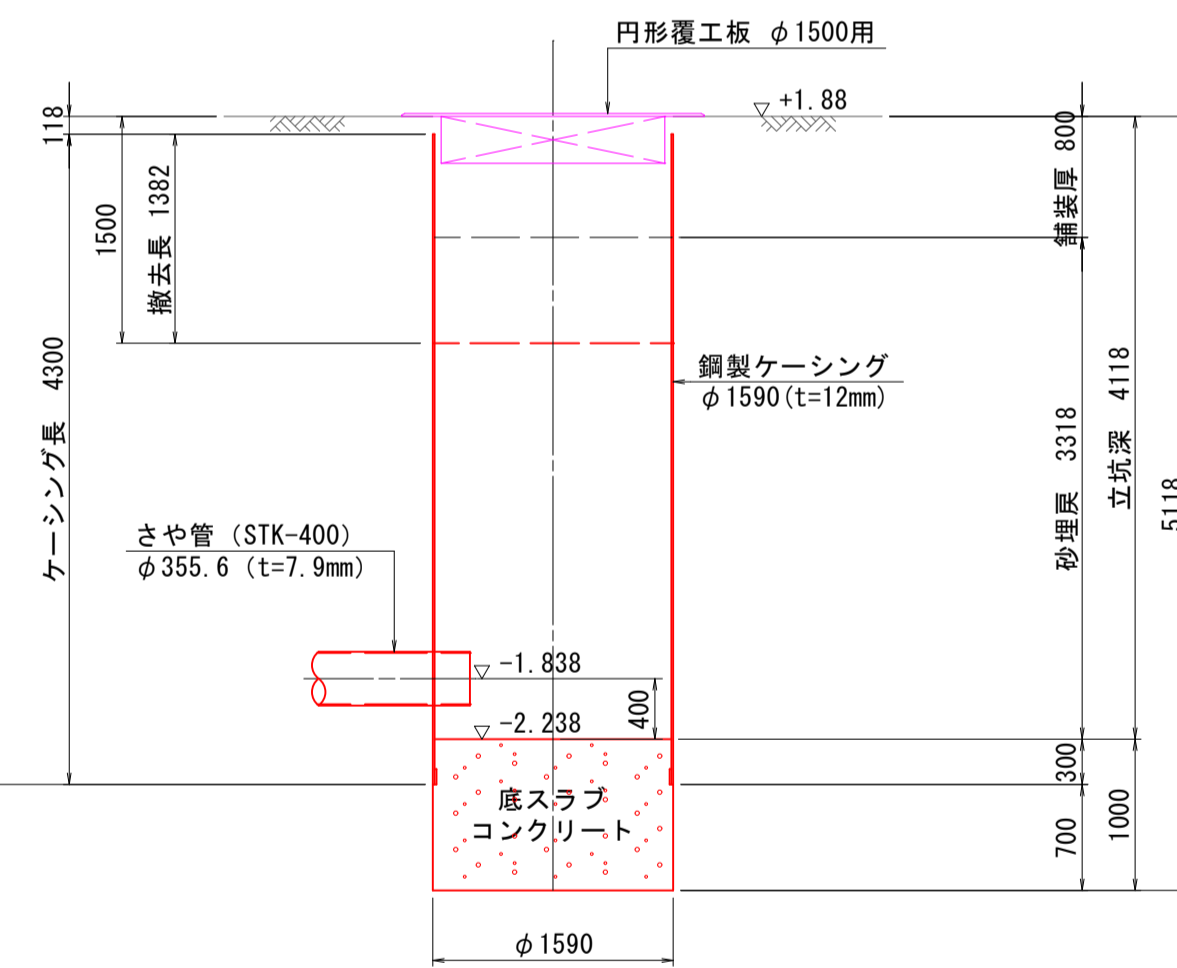
平面図



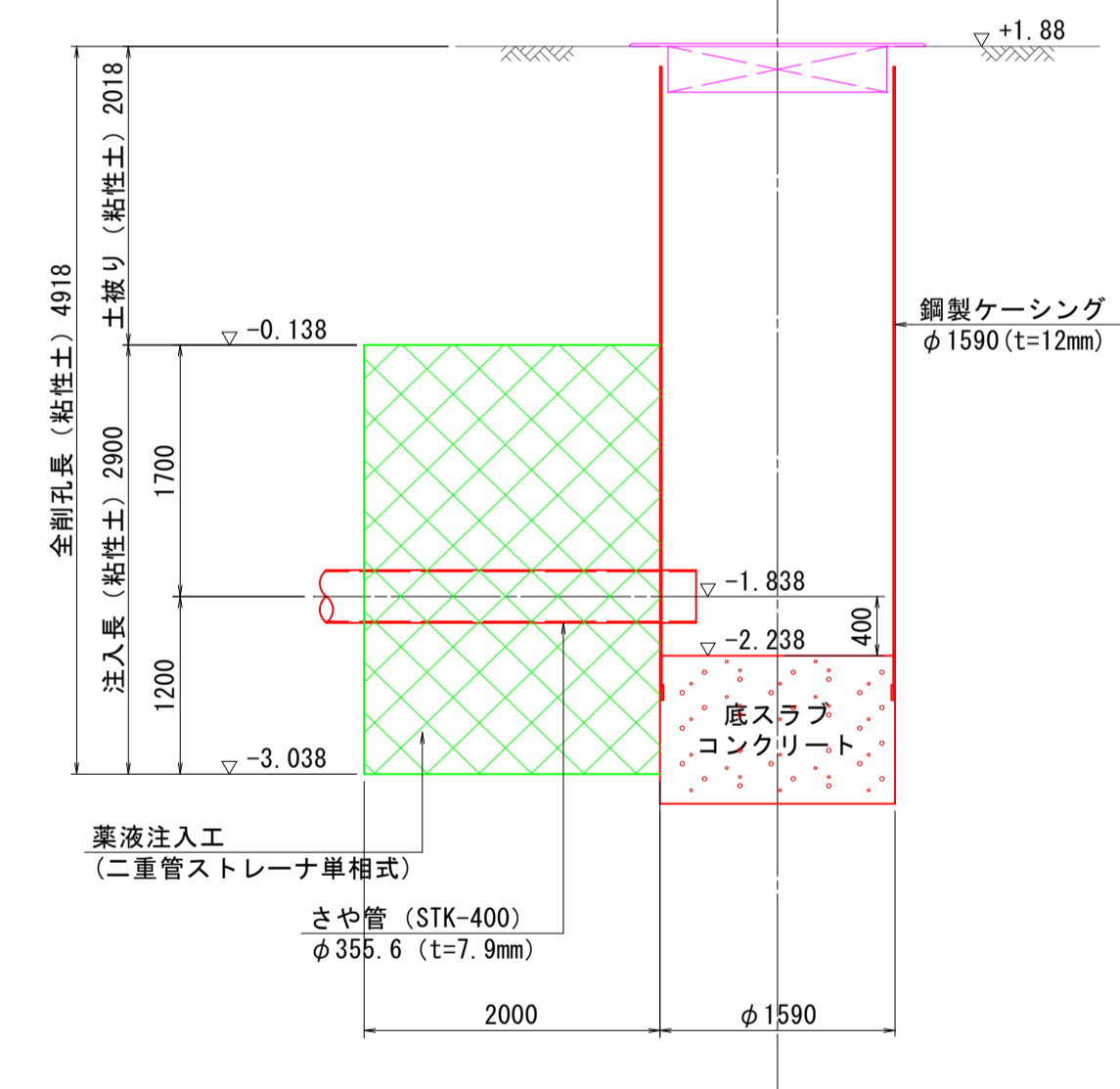
A-A断面図
 (圧入掘削完了図)



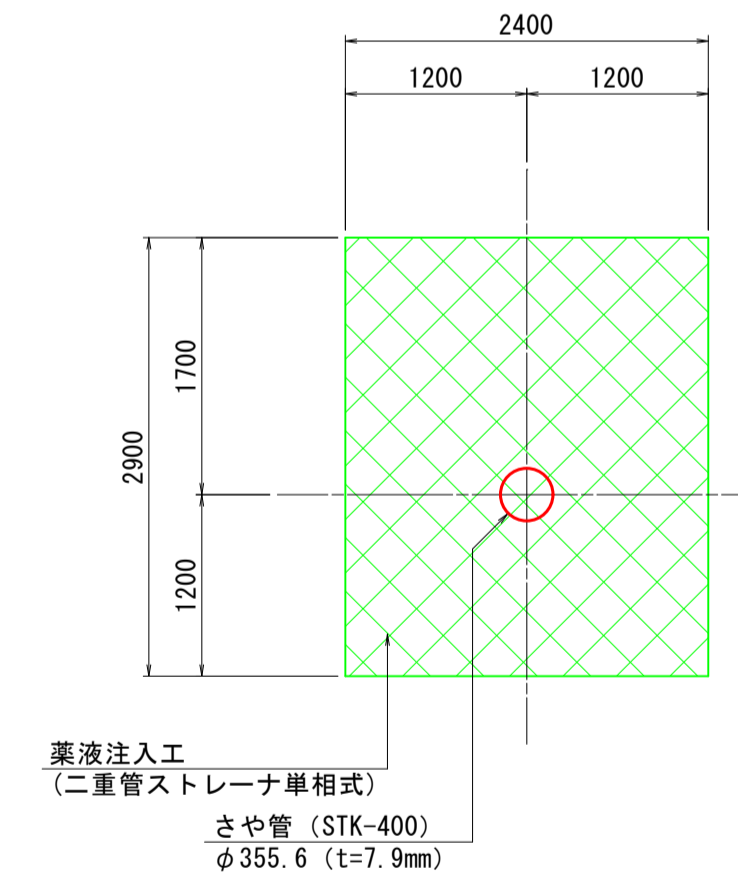
A-A断面図
 (底盤コンクリート打設・引抜完了図)



B-B断面図



側面図

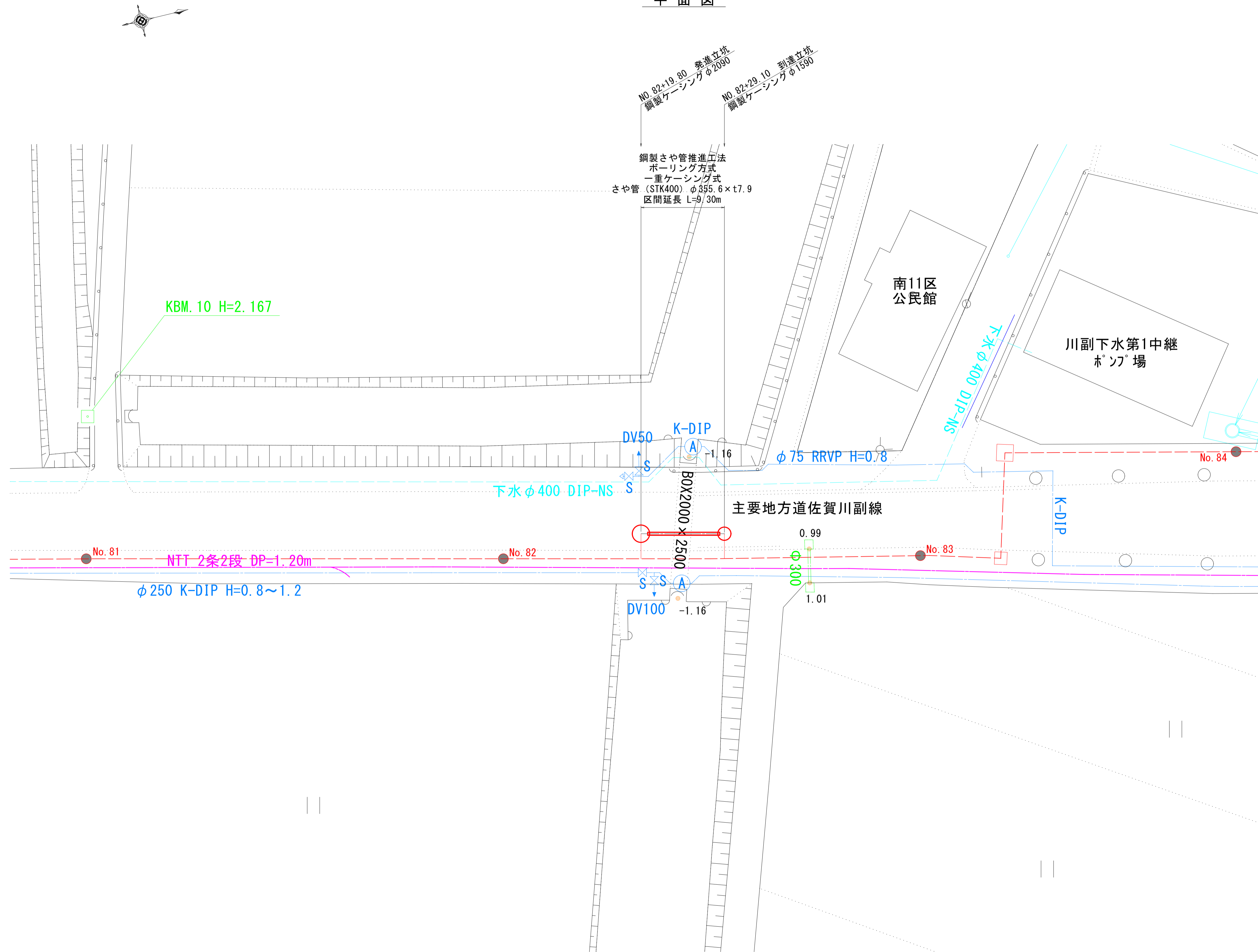


事業名	水道事業			
工事名	佐賀市川副町自衛隊施設建設に伴う配水管布設工事(2工区)			
図面名	立坑詳細図(2)			
尺度	図示	図面番号	14/45	
事業主	佐賀東部水道企業団			
施工年度	令和6年度	課長	課長補佐	担当

推進工詳細図 S=1/250

(No. 82付近)

平面図

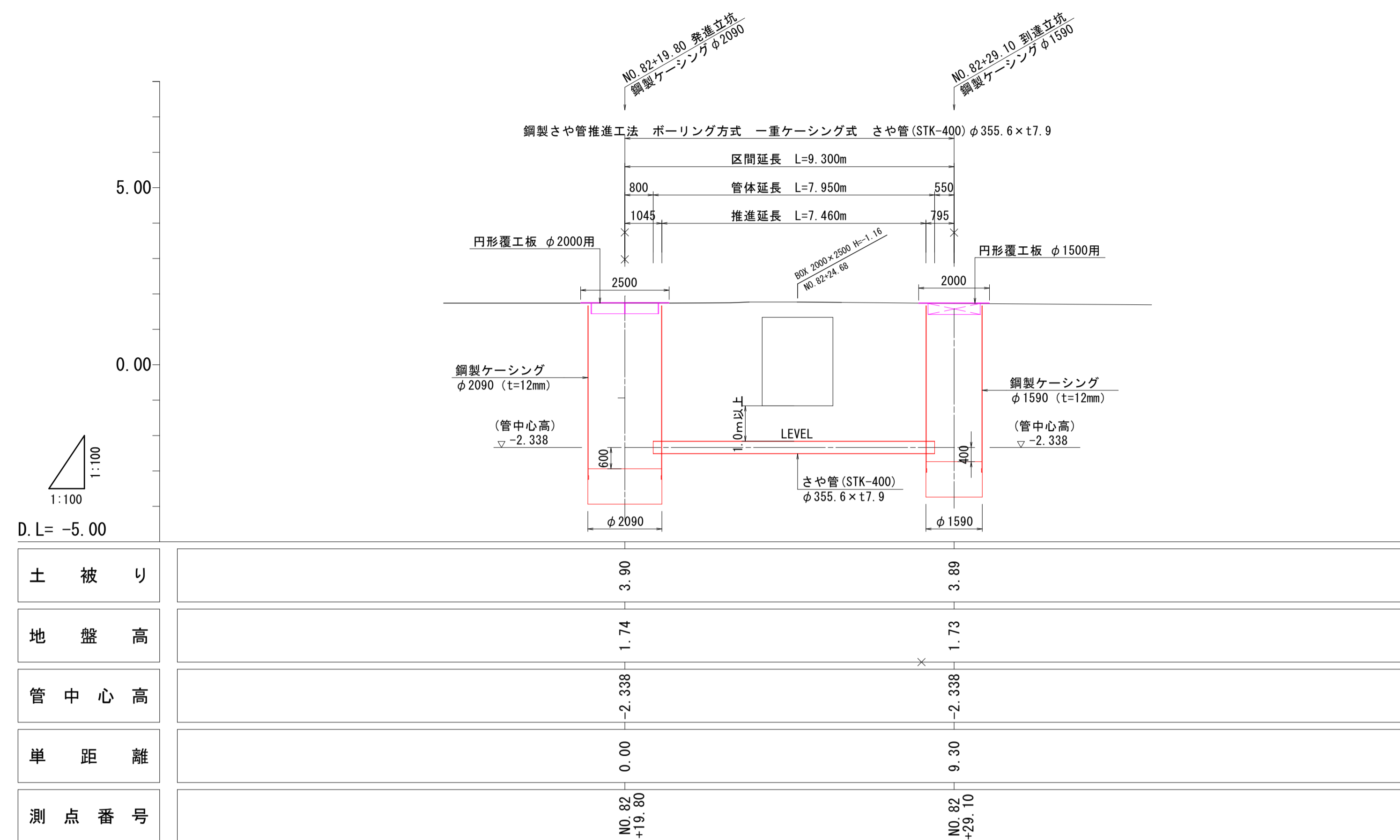


事業名	水道事業			
工事名	佐賀市川副町自衛隊施設建設に伴う配水管布設工事(2工区)			
図面名	推進工詳細図(3)			
尺度	図示	図面番号	15/45	
事業主	佐賀東部水道企業団			
施工年度	令和6年度	課長	課長補佐	担当

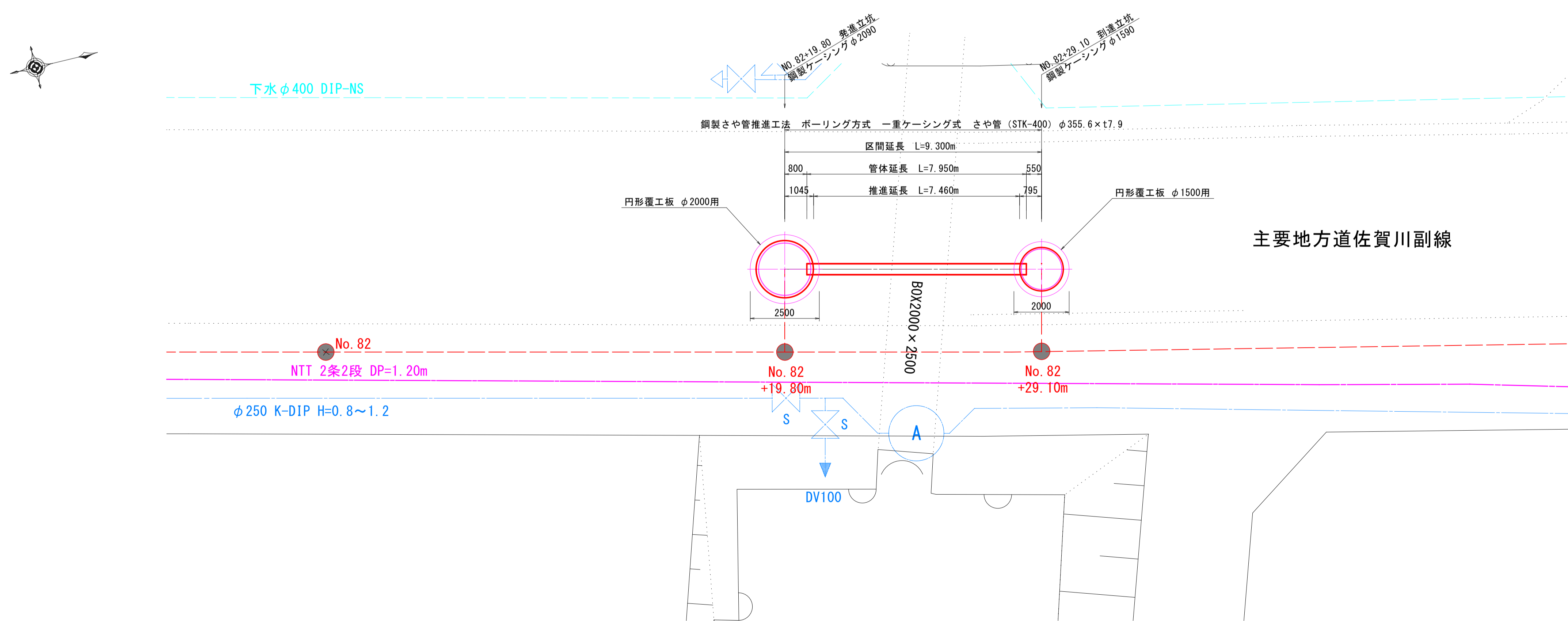
推進工詳細図 S=1/100

(No. 82付近)

断面図



平面図

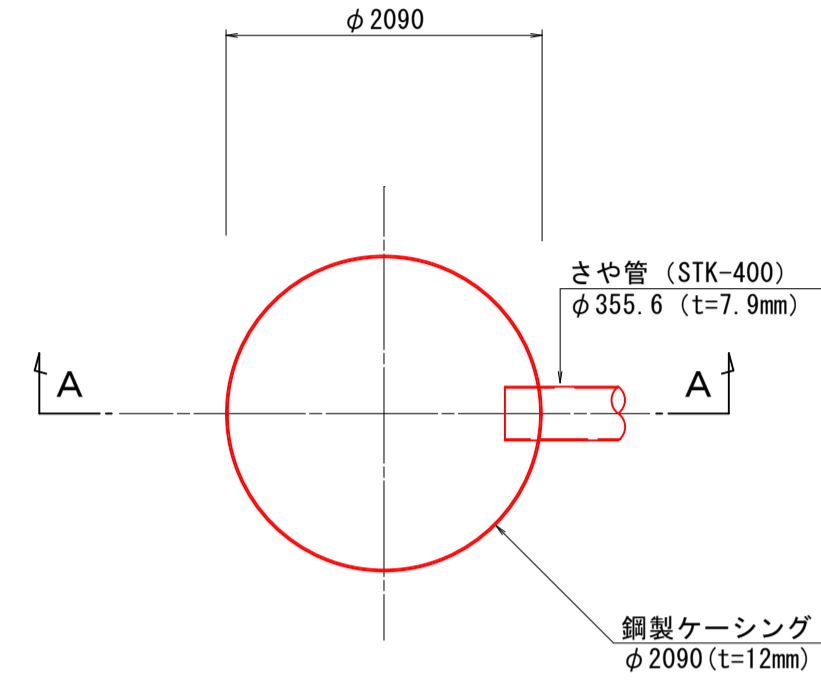


事業名	水道事業			
工事名	佐賀市川副町自衛隊施設建設に伴う配水管布設工事 (2工区)			
図面名	推進工詳細図 (4)			
尺度	図示	図面番号	16/45	
事業主	佐賀東部水道企業団			
施工年度	令和6年度	課長	課長補佐	担当

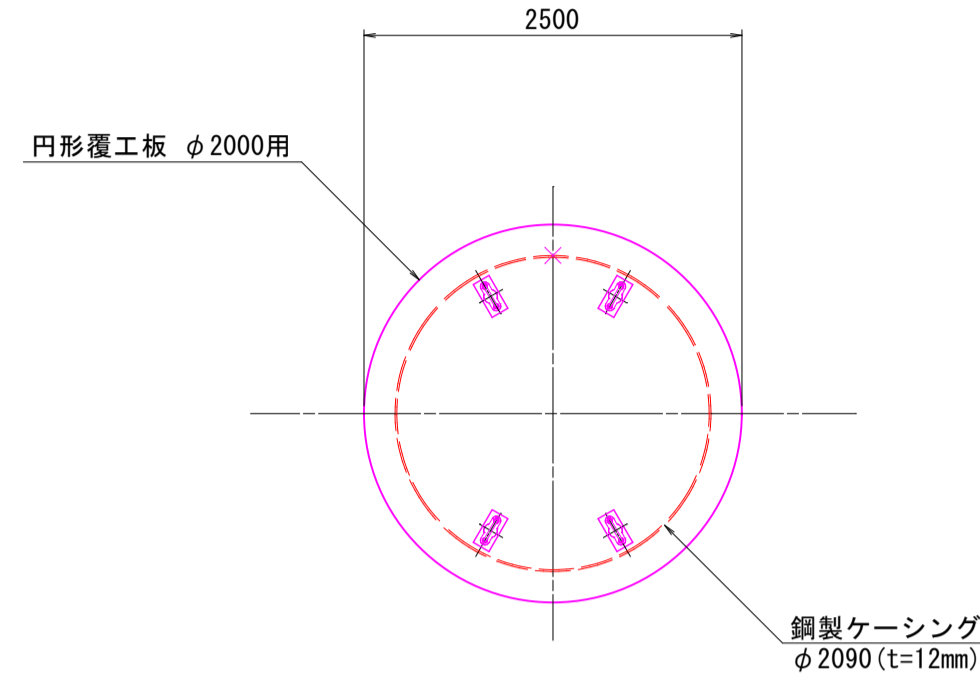
立坑詳細図 S=1/50
 No. 82+19.80 発進立坑
 (鋼製ケーシング φ2,090)

発進立坑仮設図

立坑平面図

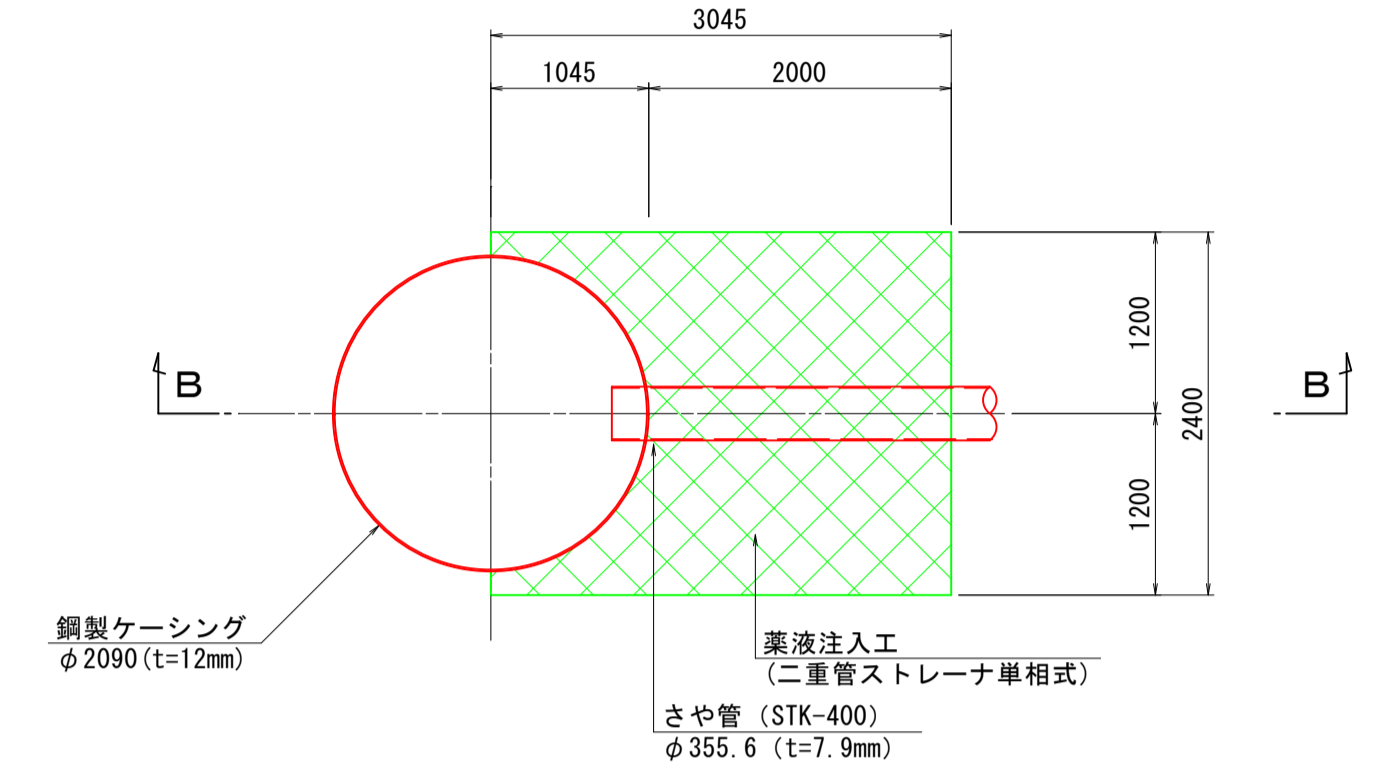


覆工板平面図

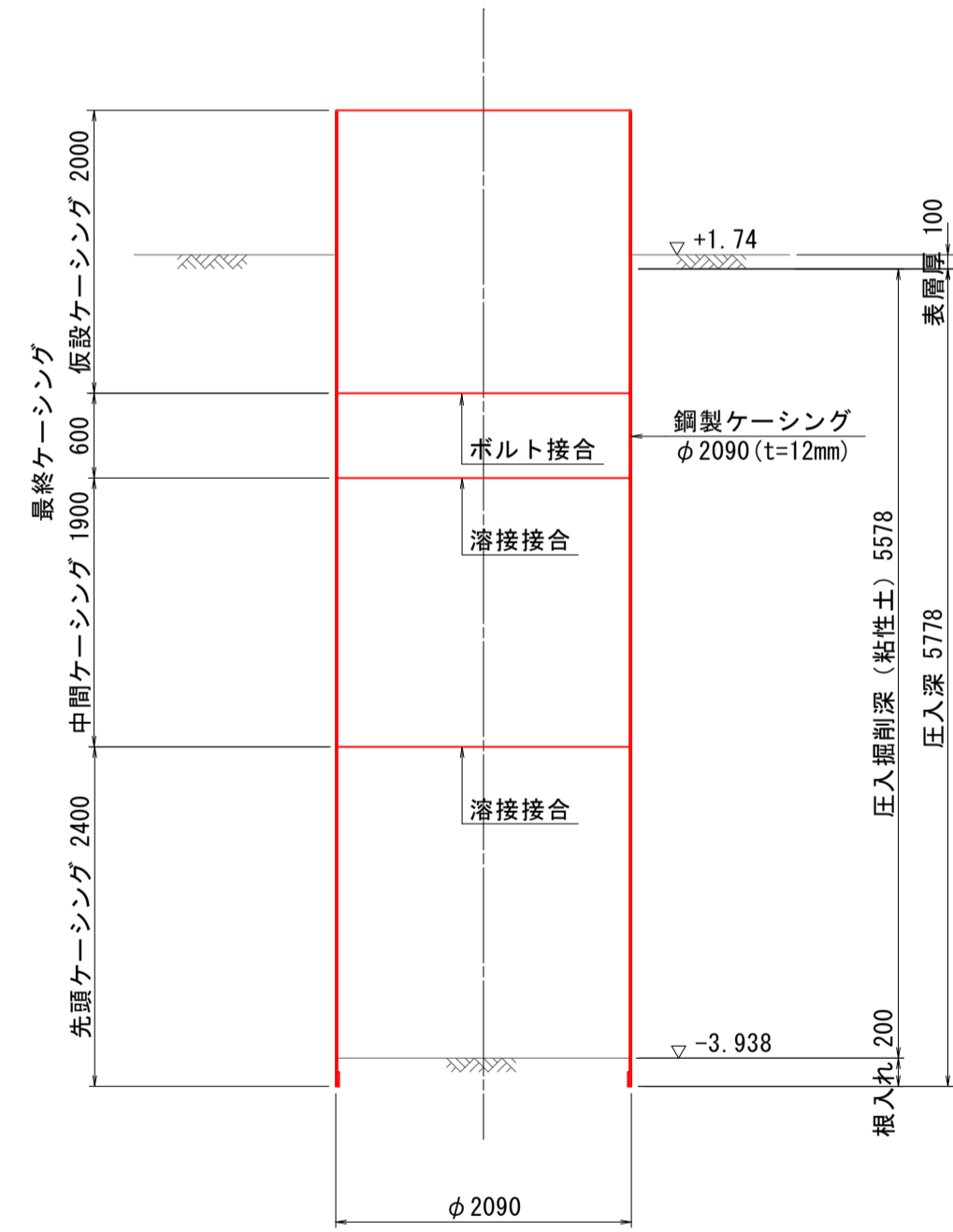


薬液注入工図

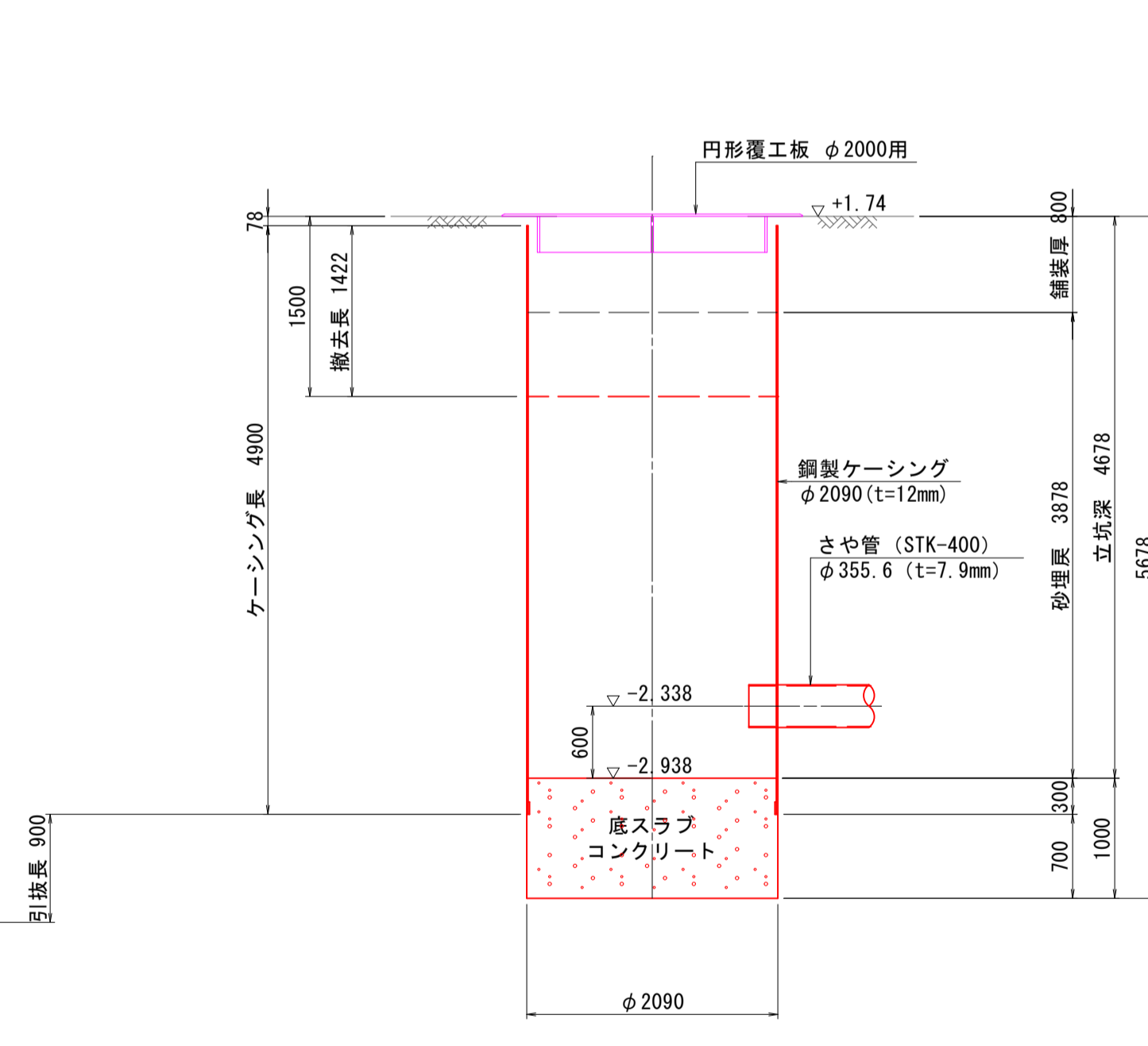
平面図



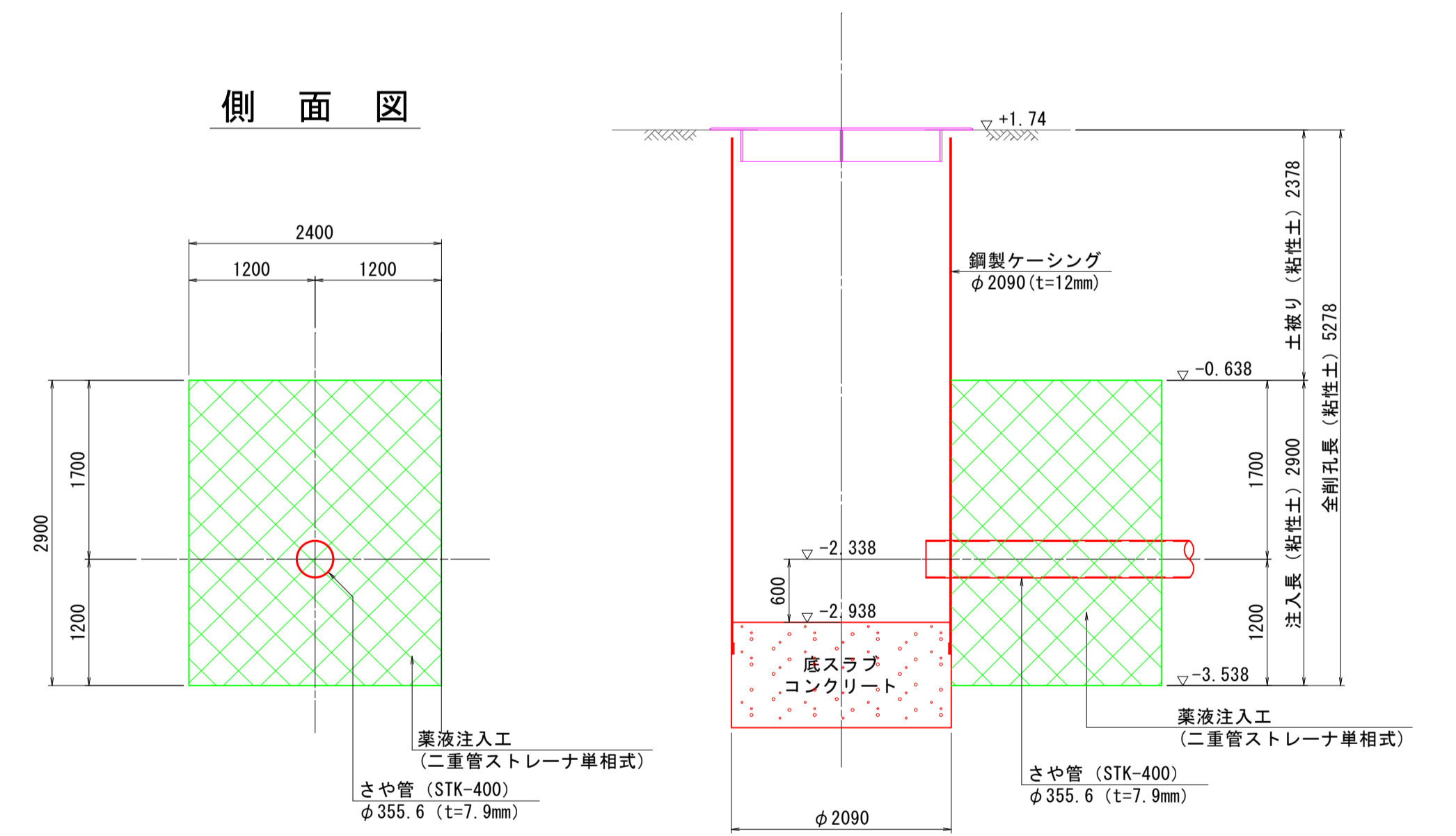
A-A断面図
 (圧入掘削完了図)



A-A断面図
 (底盤コンクリート打設・引板完了図)



B-B断面図

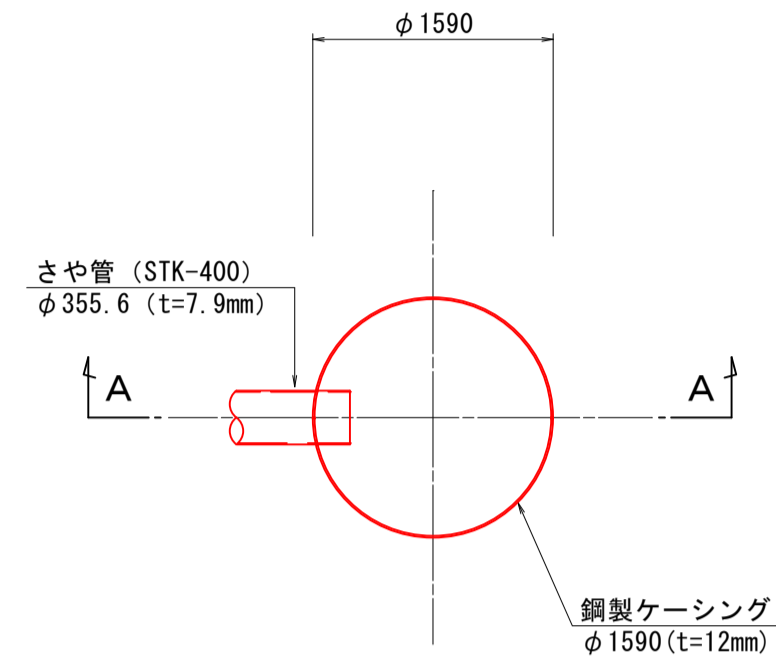


事業名	水道事業			
工事名	佐賀市川副町自衛隊施設建設に伴う配水管布設工事(2工区)			
図面名	立坑詳細図(3)			
尺度	図示	図面番号	17/45	
事業主	佐賀東部水道企業団			
施工年度	令和6年度	課長	課長補佐	担当

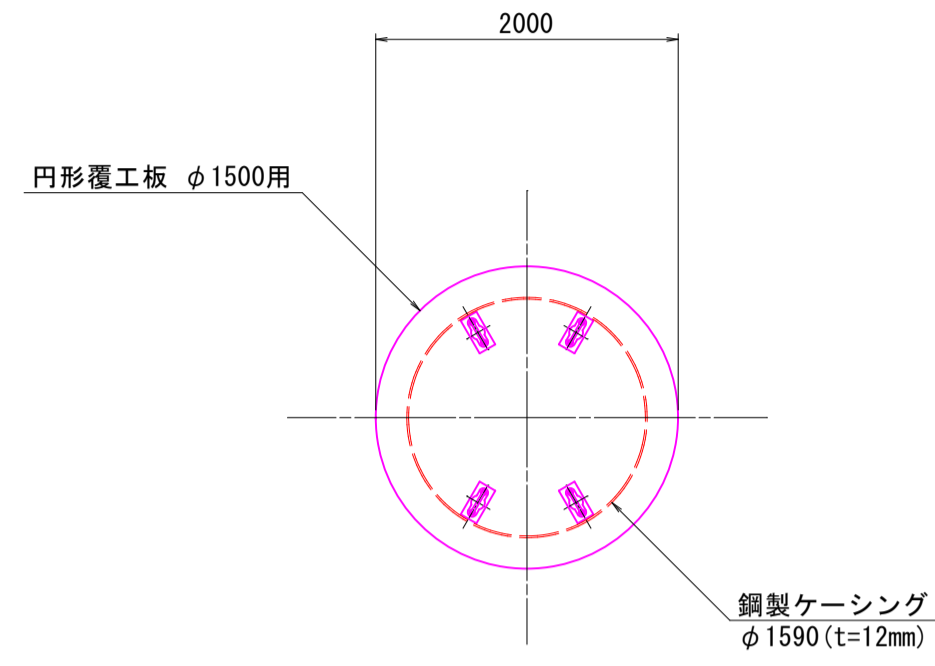
立坑詳細図 S=1/50
 No. 82+29.10 到達立坑
 (鋼製ケーシング φ1,590)

到達立坑仮設図

立坑平面図

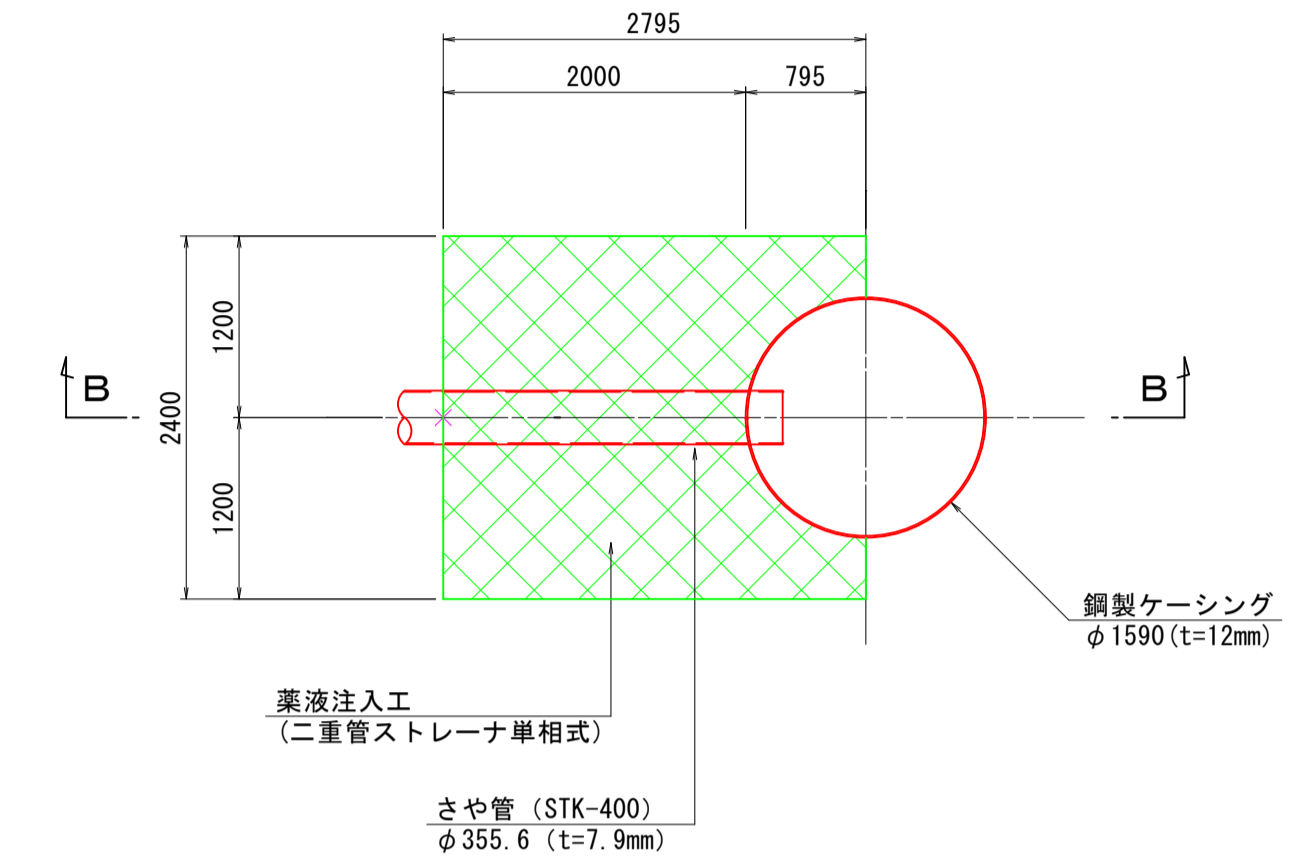


覆工板平面図

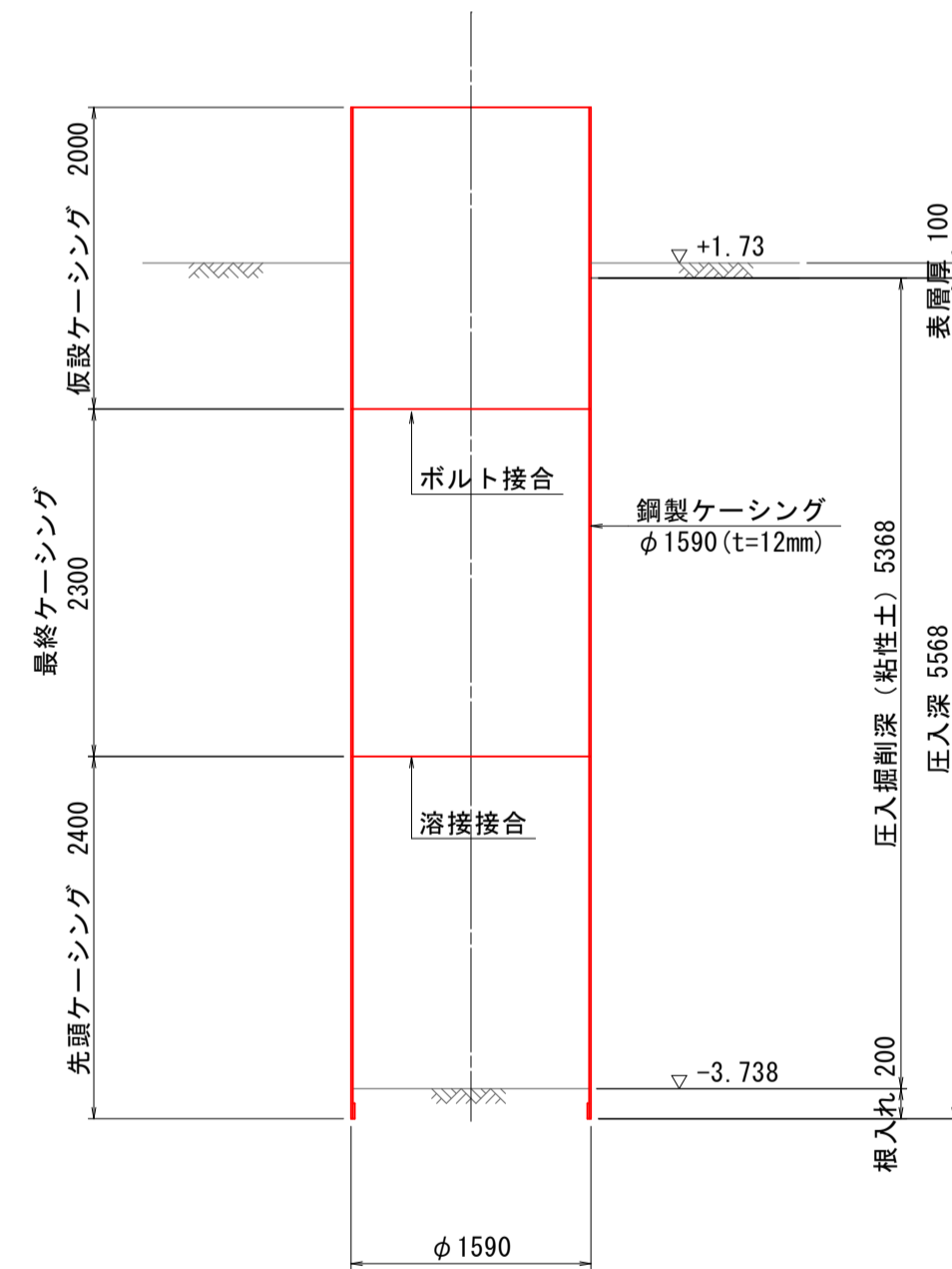


薬液注人工図

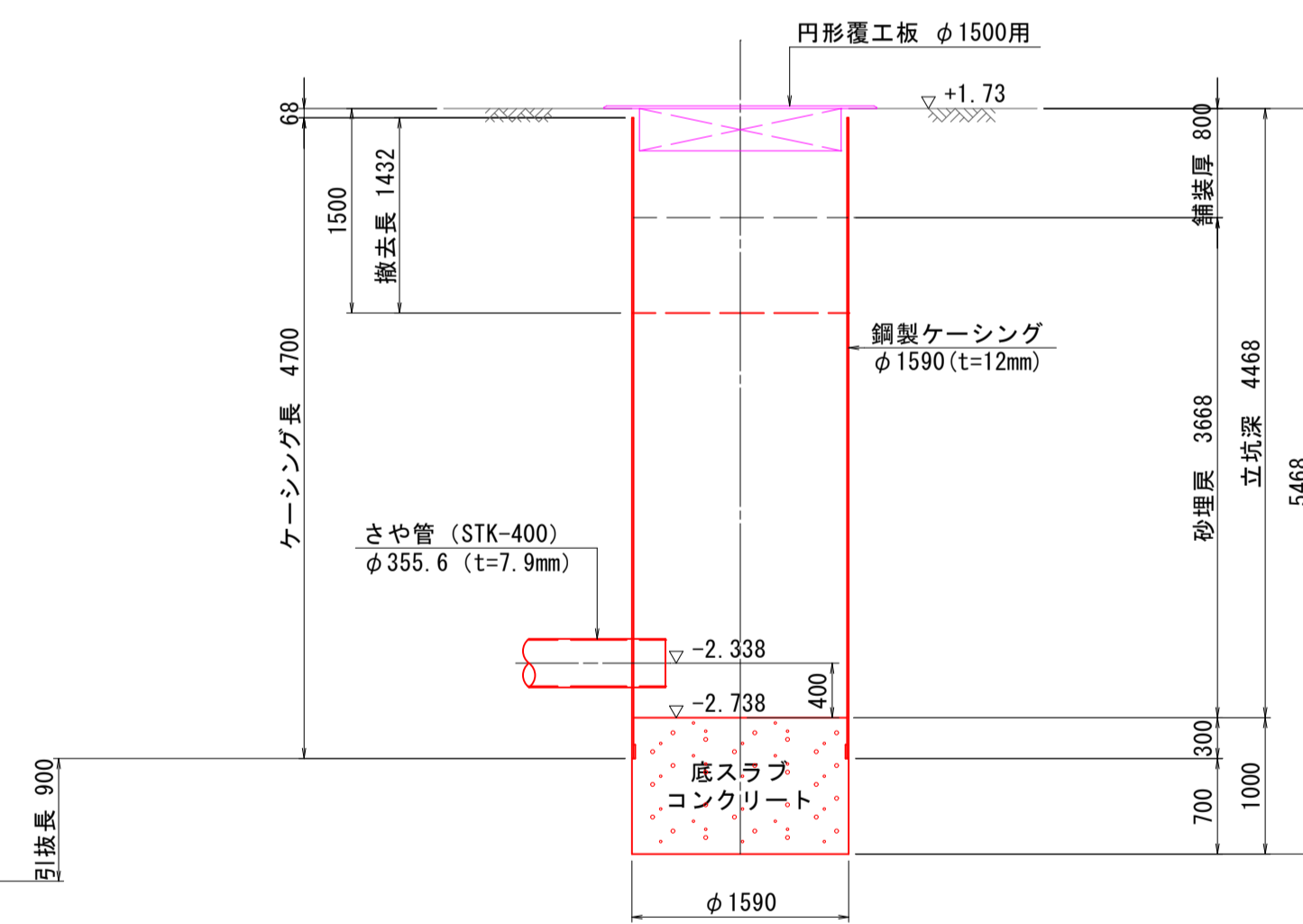
平面図



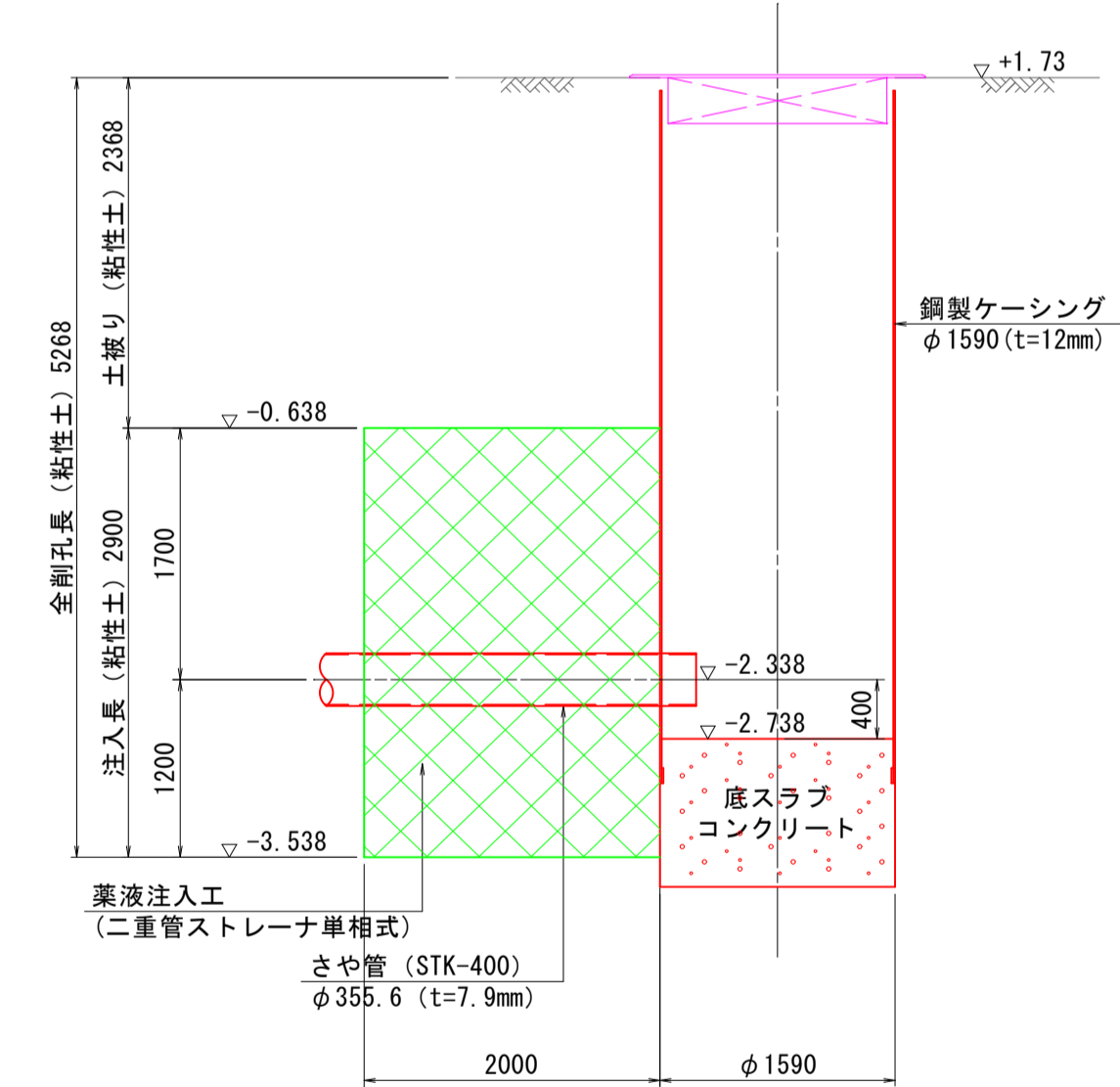
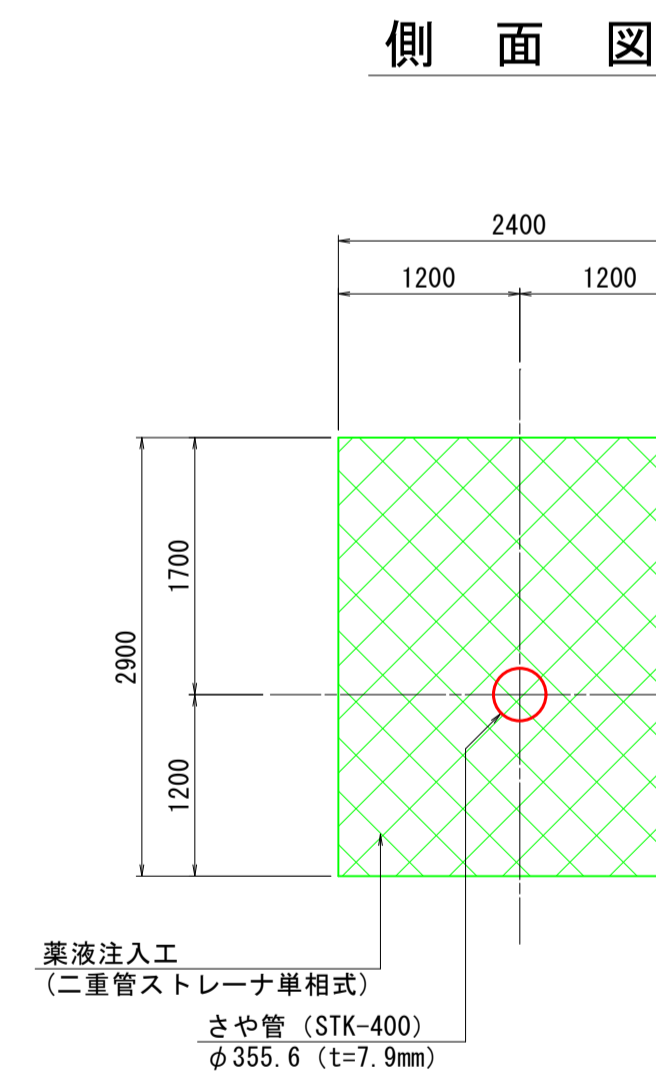
A-A断面図
 (圧入掘削完了図)



A-A断面図
 (底盤コンクリート打設・引板完了図)



B-B断面図

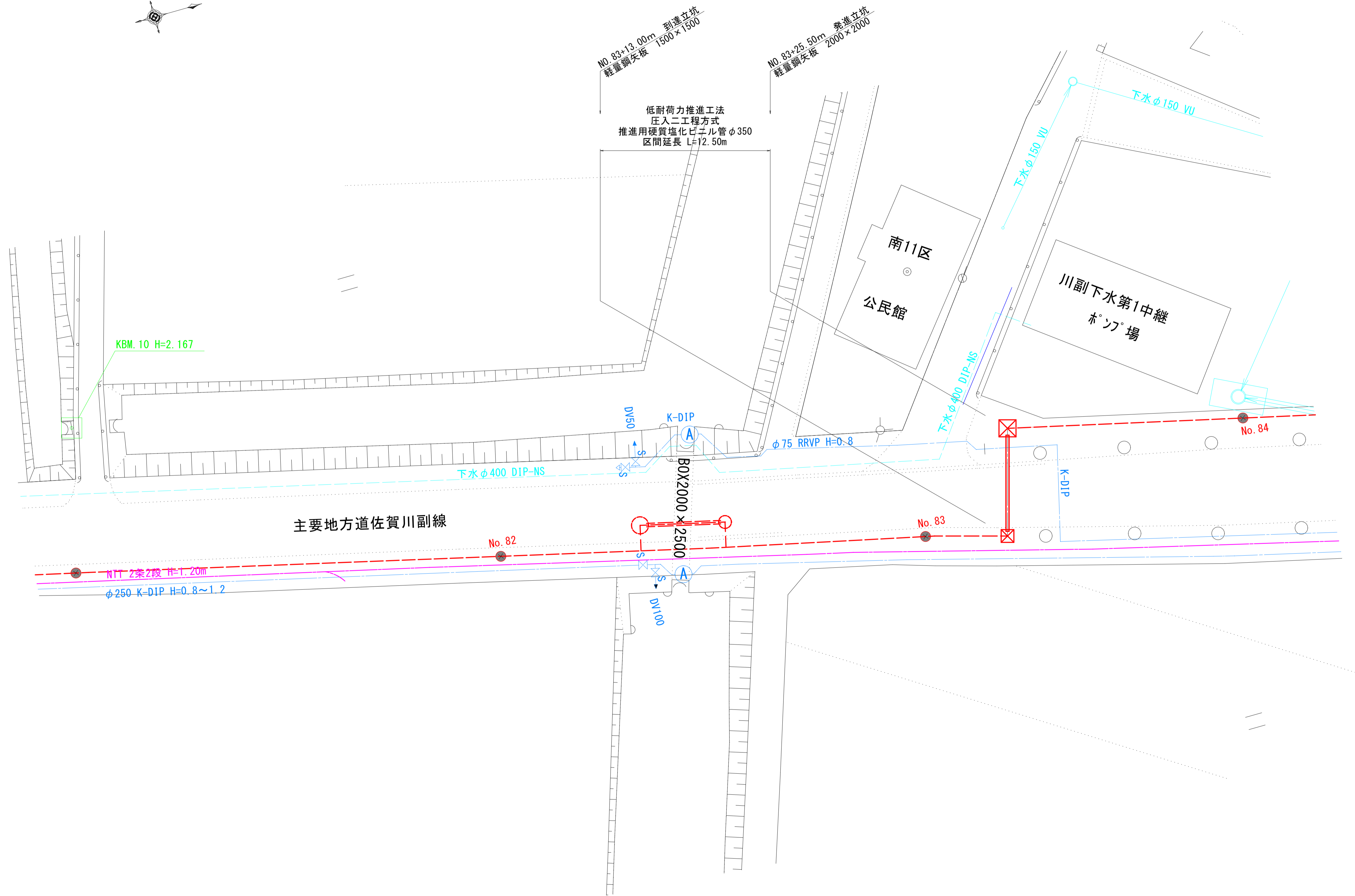


事業名	水道事業			
工事名	佐賀市川副町自衛隊施設建設に伴う配水管布設工事(2工区)			
図面名	立坑詳細図(4)			
尺度	図示	図面番号	18/45	
事業主	佐賀東部水道企業団			
施工年度	令和6年度	課長	課長補佐	担当

推進工詳細図 S=1/250

(No. 83付近)

平面図

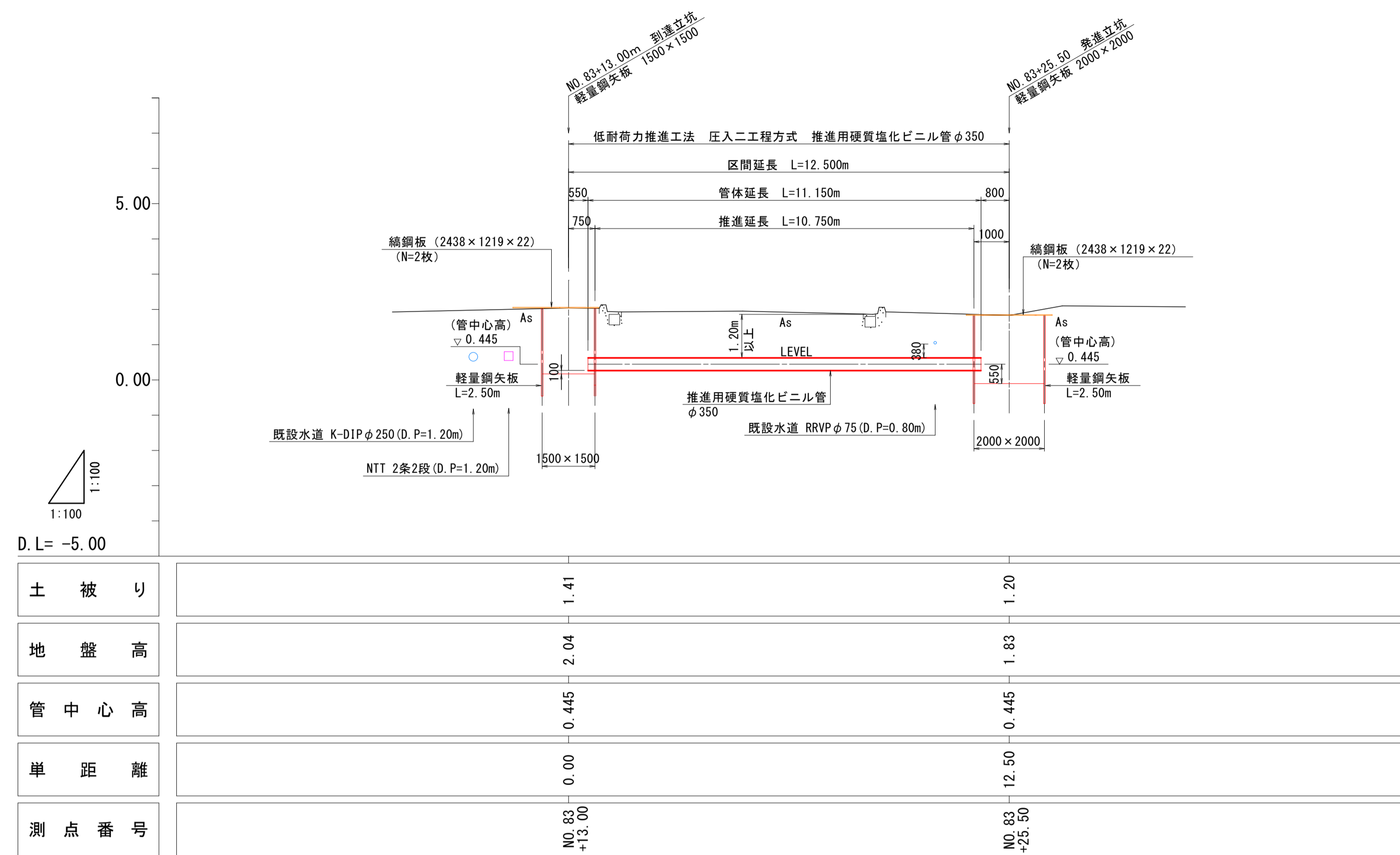


事業名	水道事業			
工事名	佐賀市川副町自衛隊施設建設に伴う配水管布設工事(2工区)			
図面名	推進工詳細図(5)			
尺度	図示	図面番号	19/45	
事業主	佐賀東部水道企業団			
施工年度	令和6年度	課長	課長補佐	担当

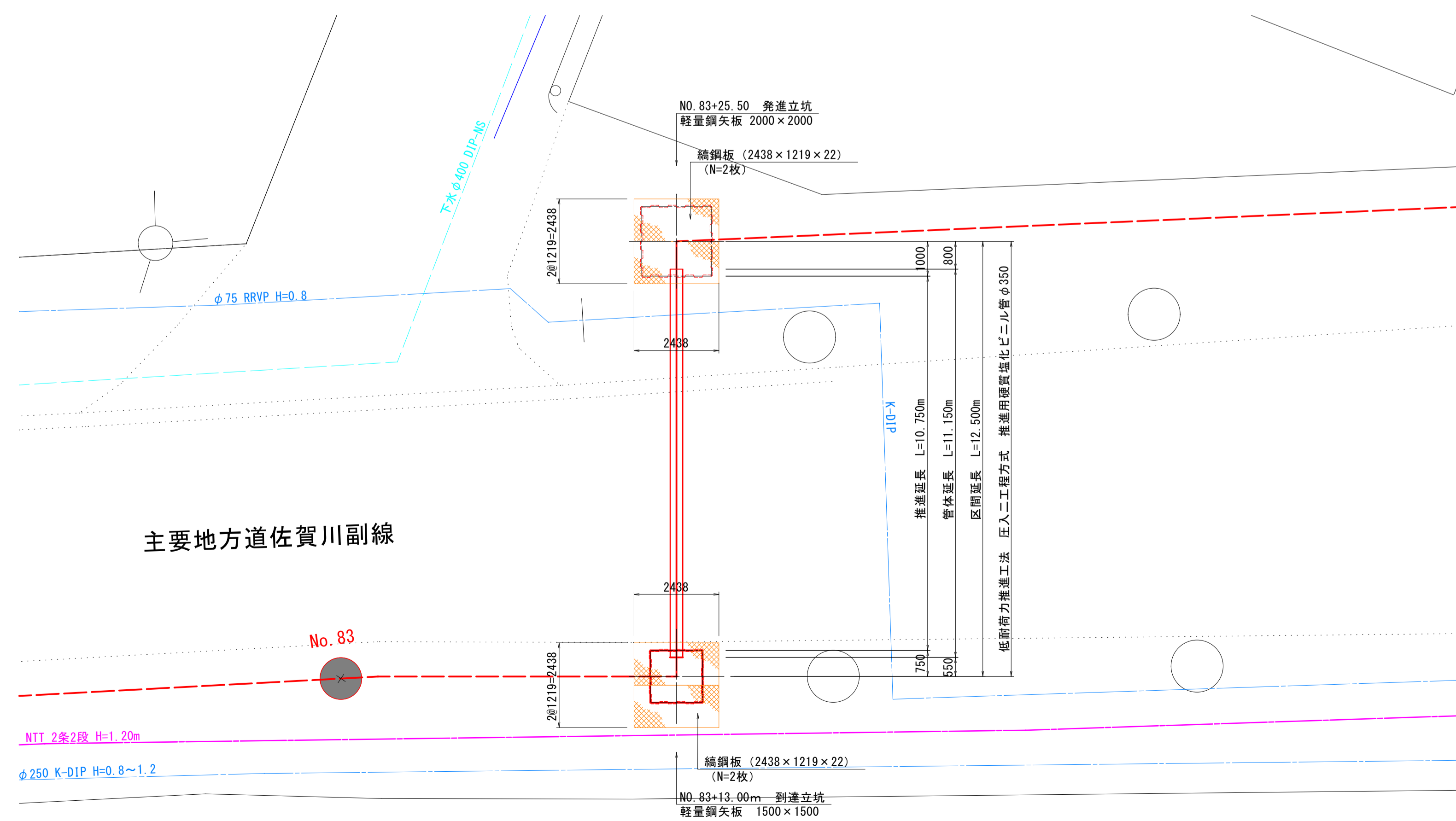
推進工詳細図 S=1/100

(No. 83付近)

断面図



平面図

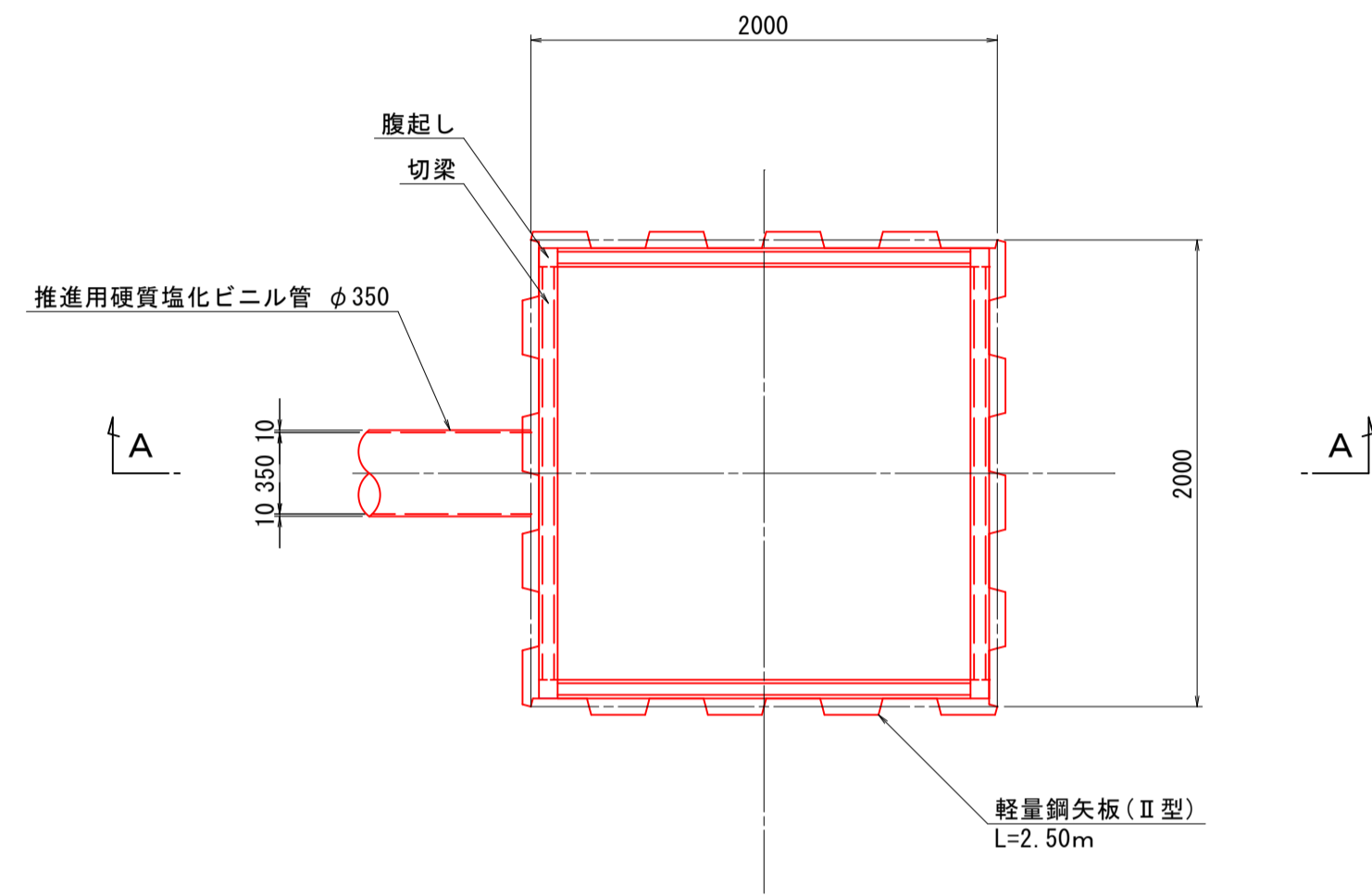


主要地方道佐賀川副線

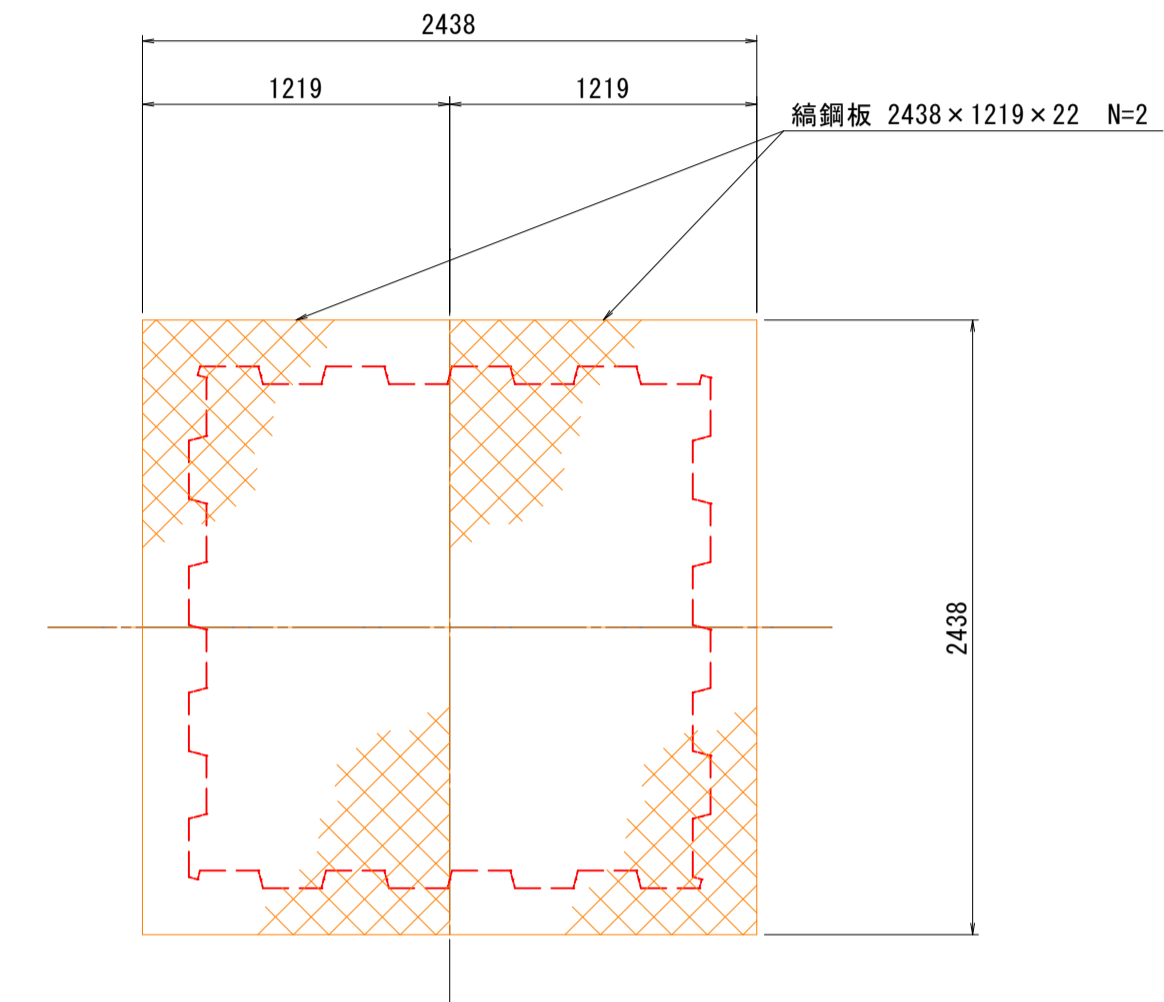
事業名	水道事業			
工事名	佐賀市川副町自衛隊施設建設に伴う配水管布設工事(2工区)			
図面名	推進工詳細図(6)			
尺度	図示	図面番号	20/45	
事業主	佐賀東部水道企業団			
施工年度	令和6年度	課長	課長補佐	担当

立坑詳細図 S=1/30
 No. 83+25.50 発進立坑
 (軽量鋼矢板 2,000×2,000)

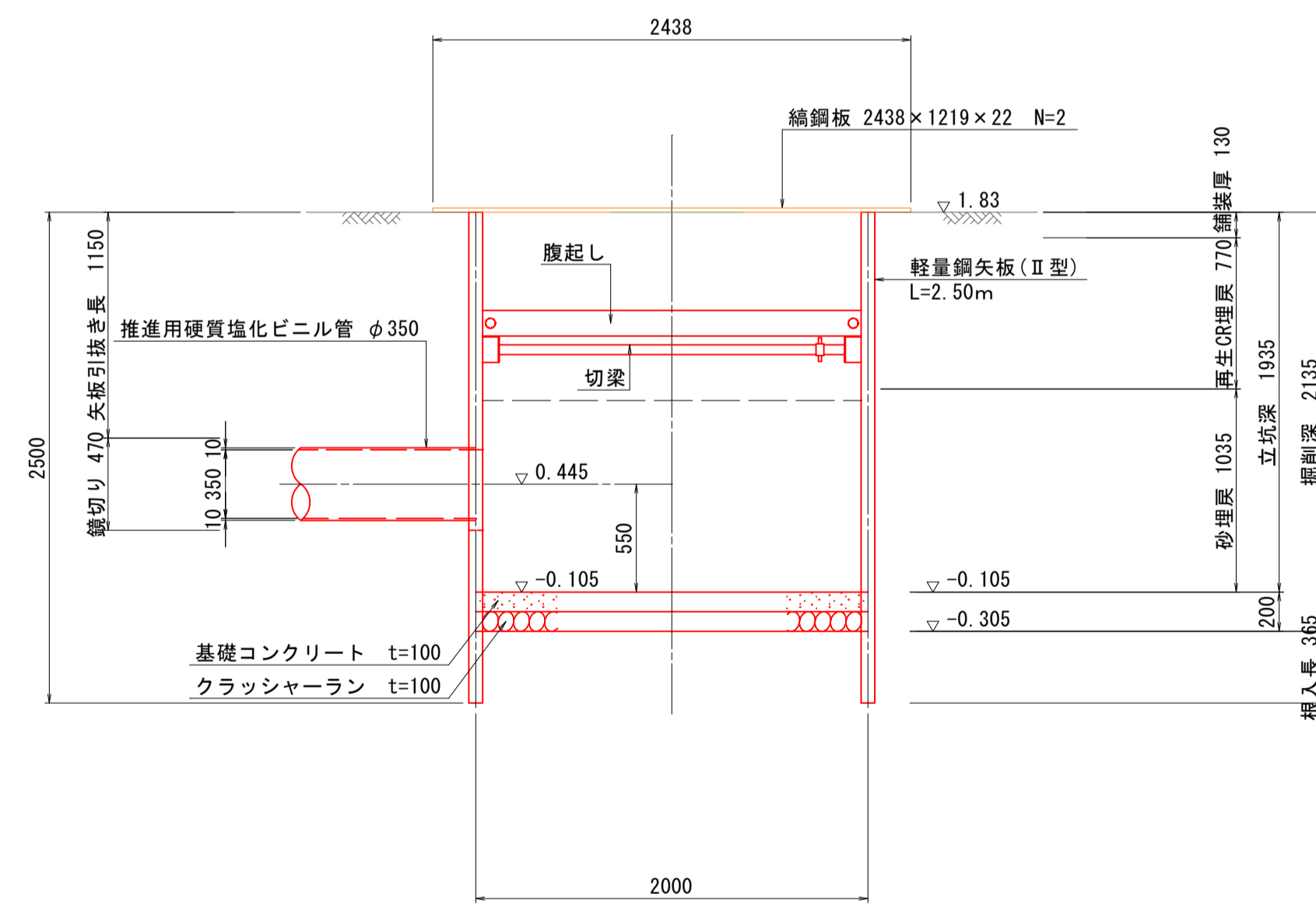
発進立坑仮設図
 平面図



発進立坑部
 路面覆工図



A-A断面図

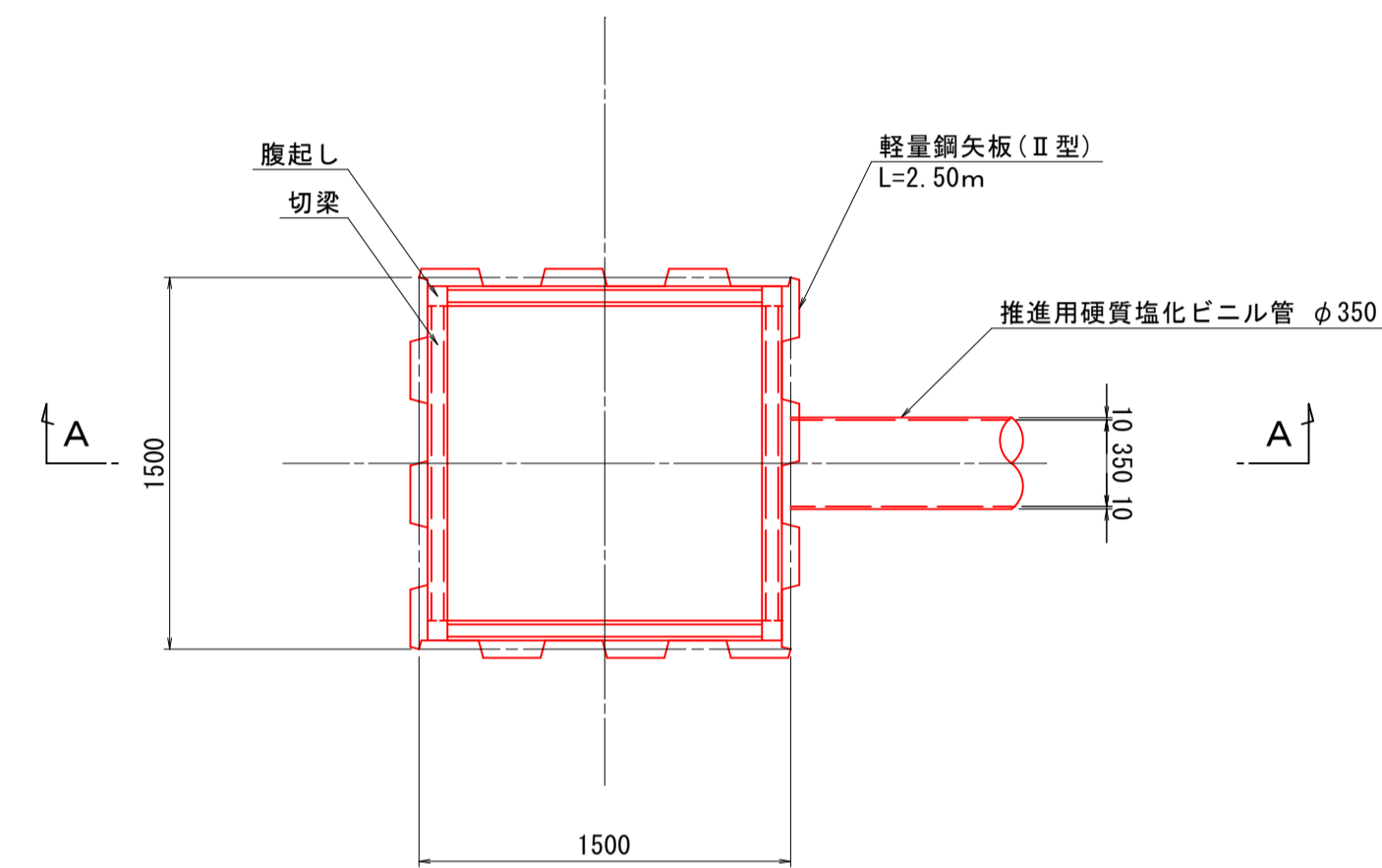


事業名	水道事業			
工事名	佐賀市川副町自衛隊施設建設に伴う配水管布設工事(2工区)			
図面名	立坑詳細図(5)			
尺度	図示	図面番号	21/45	
事業主	佐賀東部水道企業団			
施工年度	令和6年度	課長	課長補佐	担当

立坑詳細図 S=1/30
 No. 83+13.00 到達立坑
 (軽量鋼矢板 1,500×1,500)

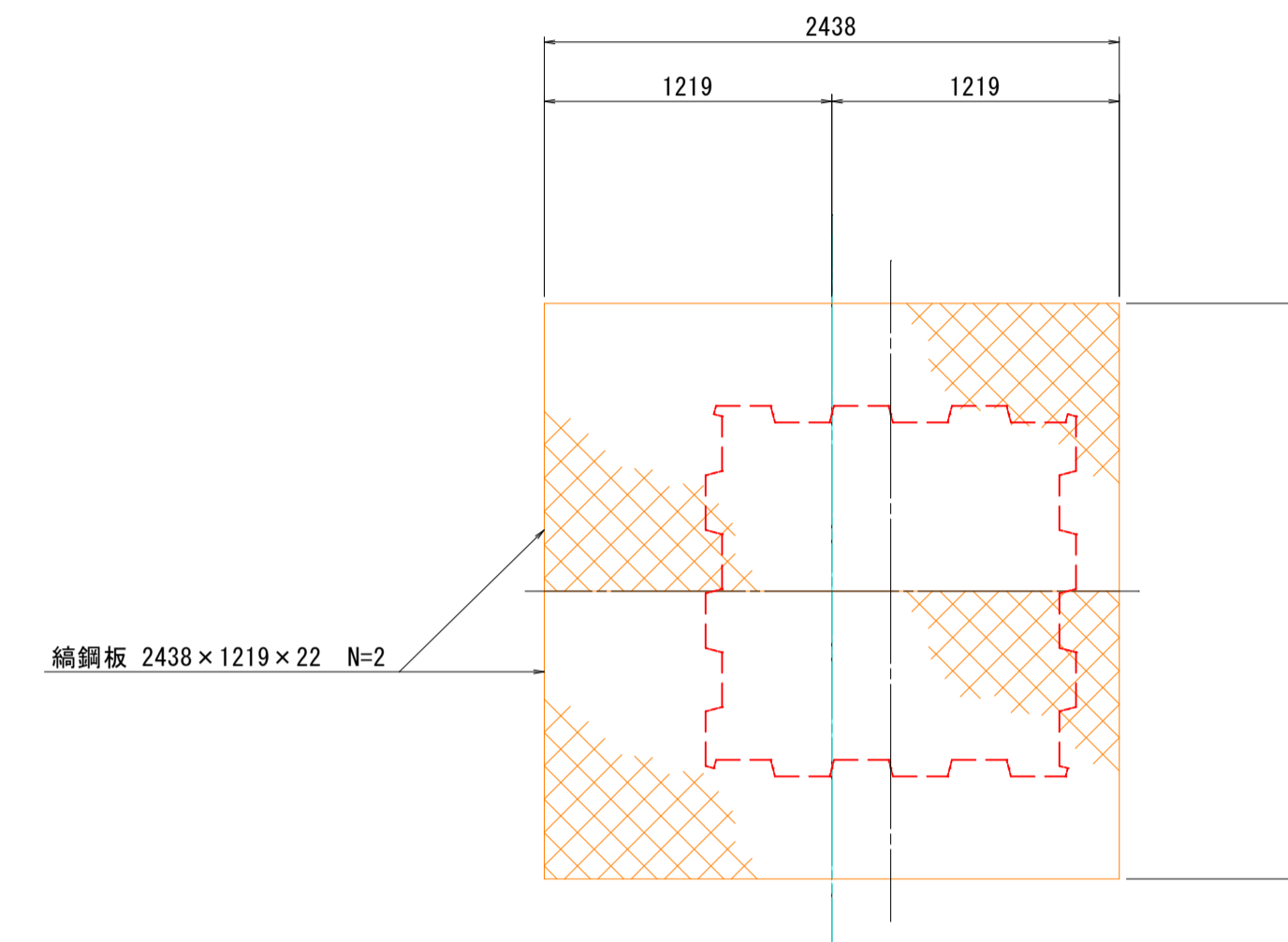
到達立坑仮設図

平面図

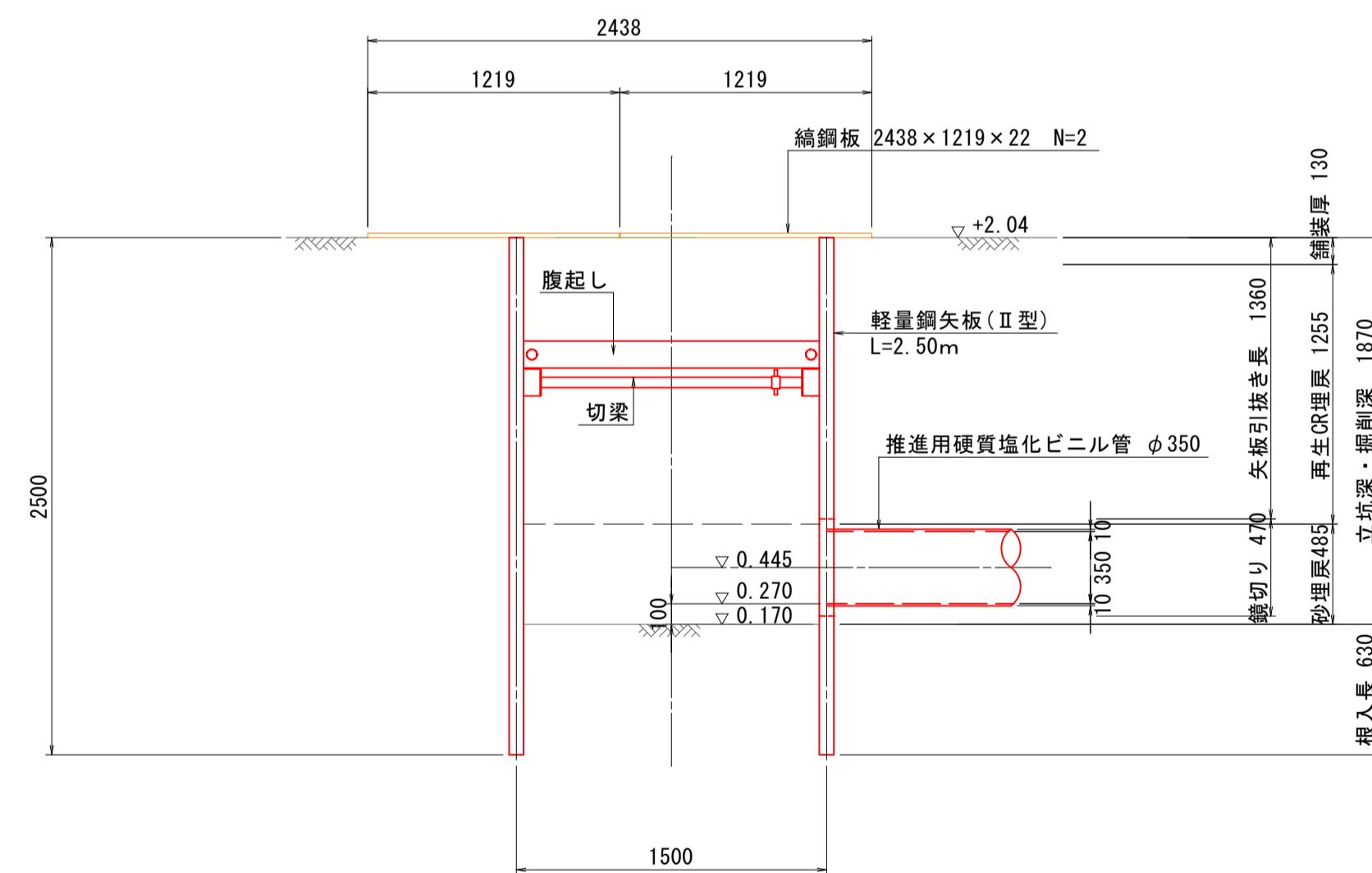


到達立坑部

路面覆工図



A-A断面図

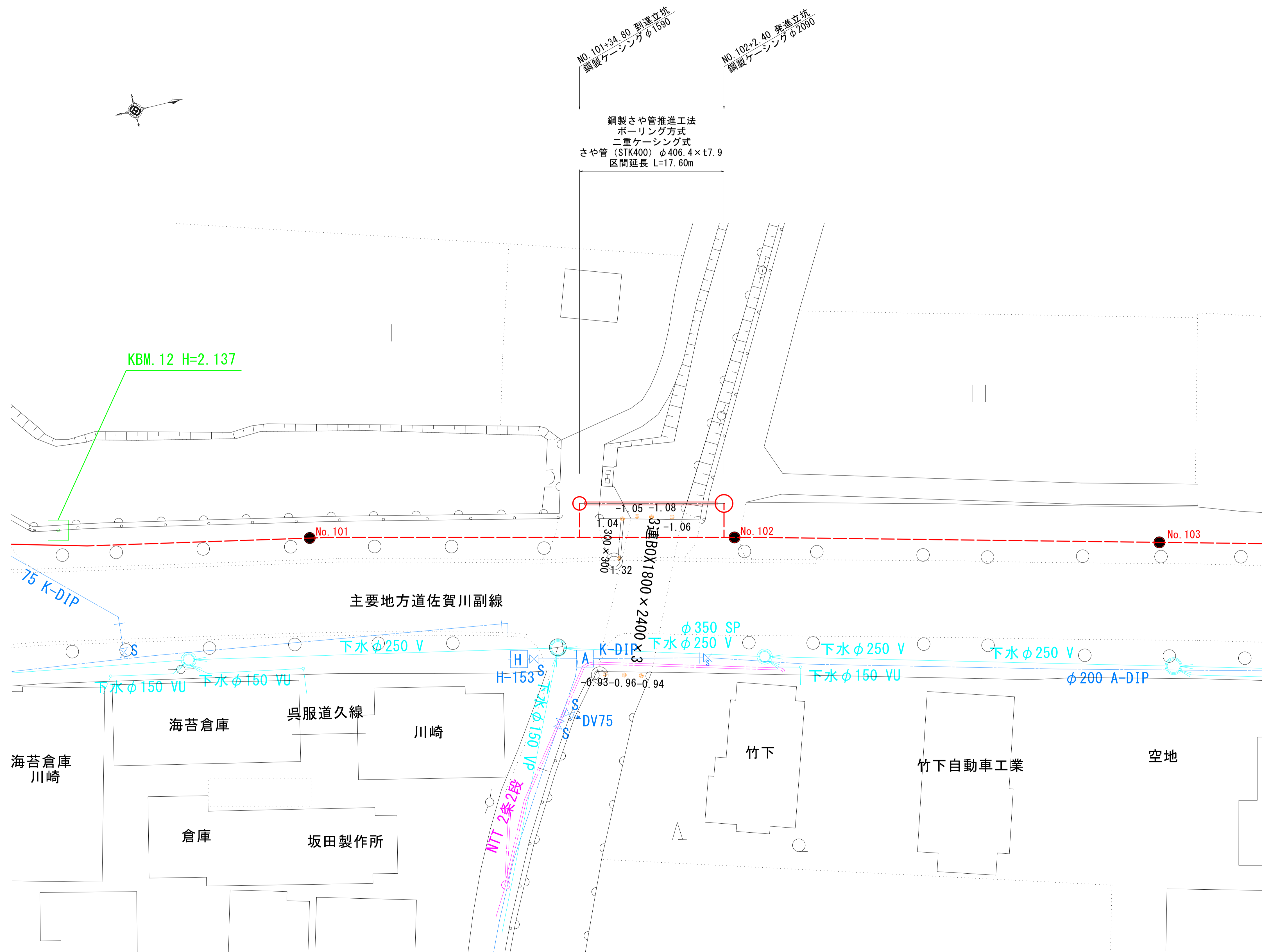


事業名	水道事業			
工事名	佐賀市川副町自衛隊施設建設に伴う配水管布設工事(2工区)			
図面名	立坑詳細図(6)			
尺度	図示	図面番号	22/45	
事業主	佐賀東部水道企業団			
施工年度	令和6年度	課長	課長補佐	担当

推進工詳細図 S=1/250

(No. 102付近)

平面図



No. 101+34.80 到達立坑
鋼製ケーシング φ1500

No. 102+2.40 発進立坑
鋼製ケーシング φ2050

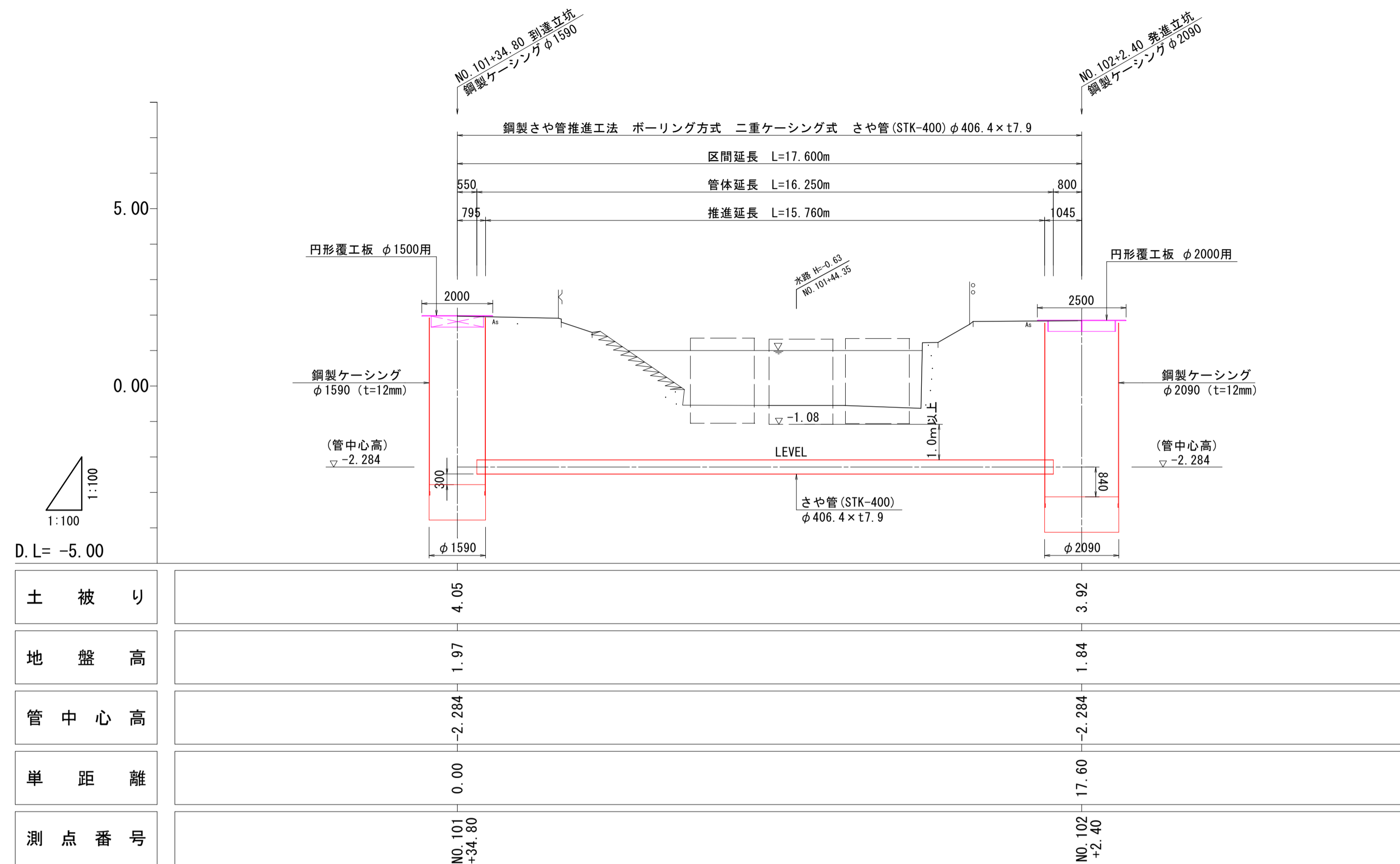
鋼製さや管推進工法
ボーリング方式
二重ケーシング式
さや管 (STK400) φ406.4 x t7.9
区間延長 L=17.60m

事業名	水道事業			
工事名	佐賀市川副町自衛隊施設建設に伴う配水管布設工事 (2工区)			
図面名	推進工詳細図 (7)			
尺度	図示	図面番号	23/45	
事業主	佐賀東部水道企業団			
施工年度	令和6年度	課長	課長補佐	担当

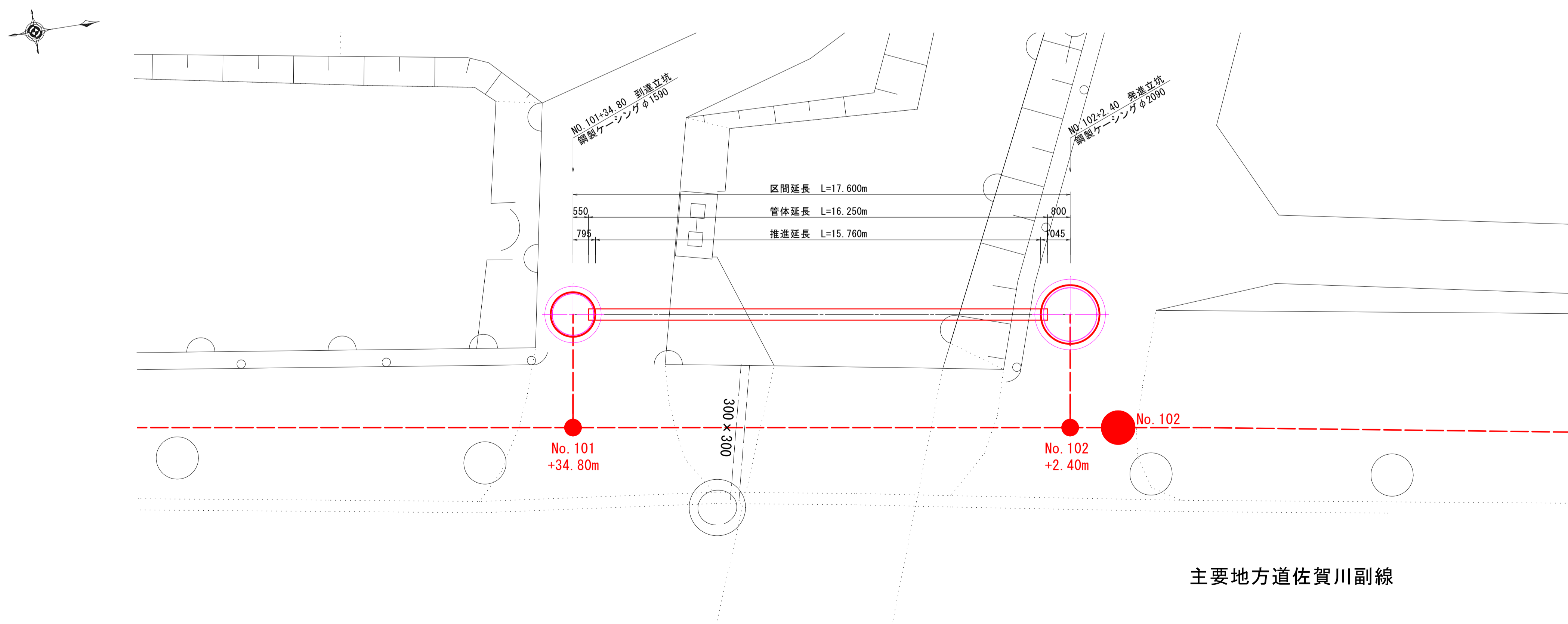
推進工詳細図 S=1/100

(No. 102付近)

断面図



平面図

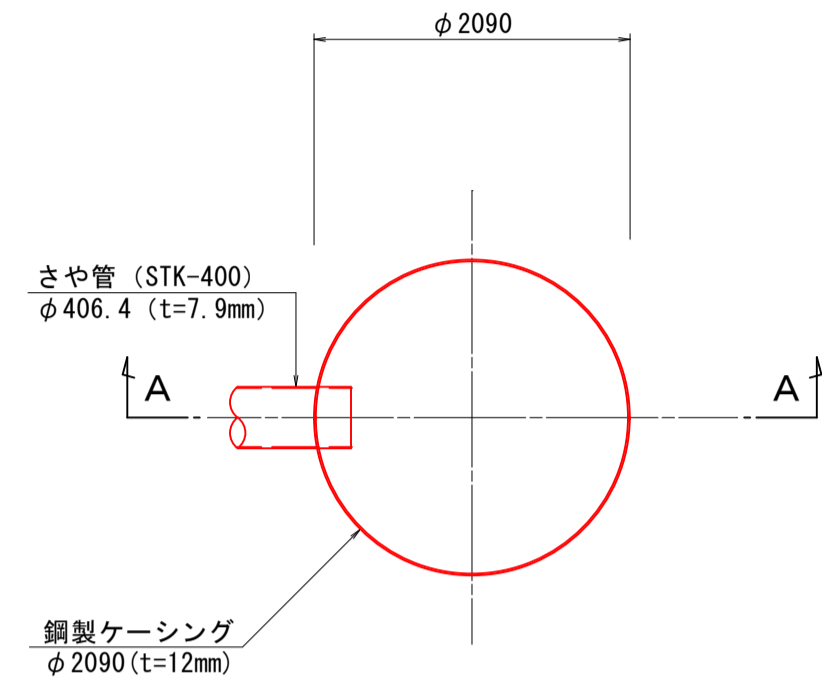


事業名	水道事業			
工事名	佐賀市川副町自衛隊施設建設に伴う配水管布設工事 (2工区)			
図面名	推進工詳細図 (8)			
尺度	図示	図面番号	24/45	
事業主	佐賀東部水道企業団			
施工年度	令和6年度	課長	課長補佐	担当

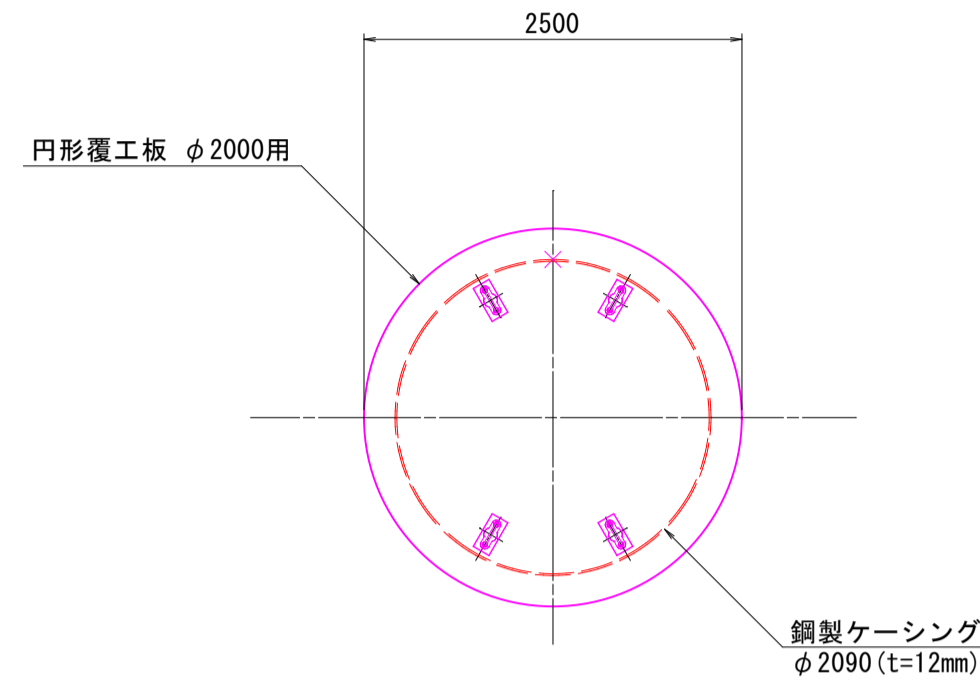
立坑詳細図 S=1/50
 No.102+2.40 発進立坑
 (鋼製ケーシング φ2,090)

発進立坑仮設図

立坑平面図

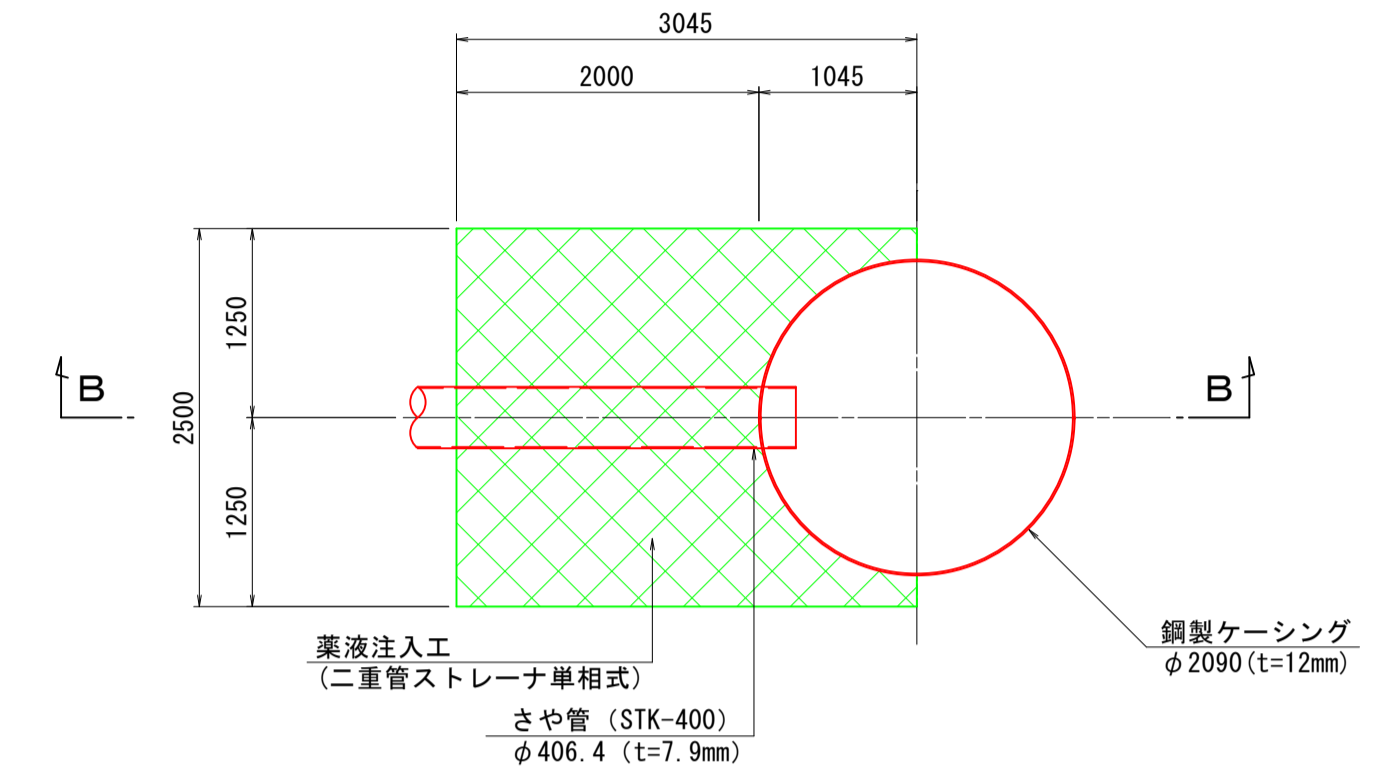


覆工板平面図

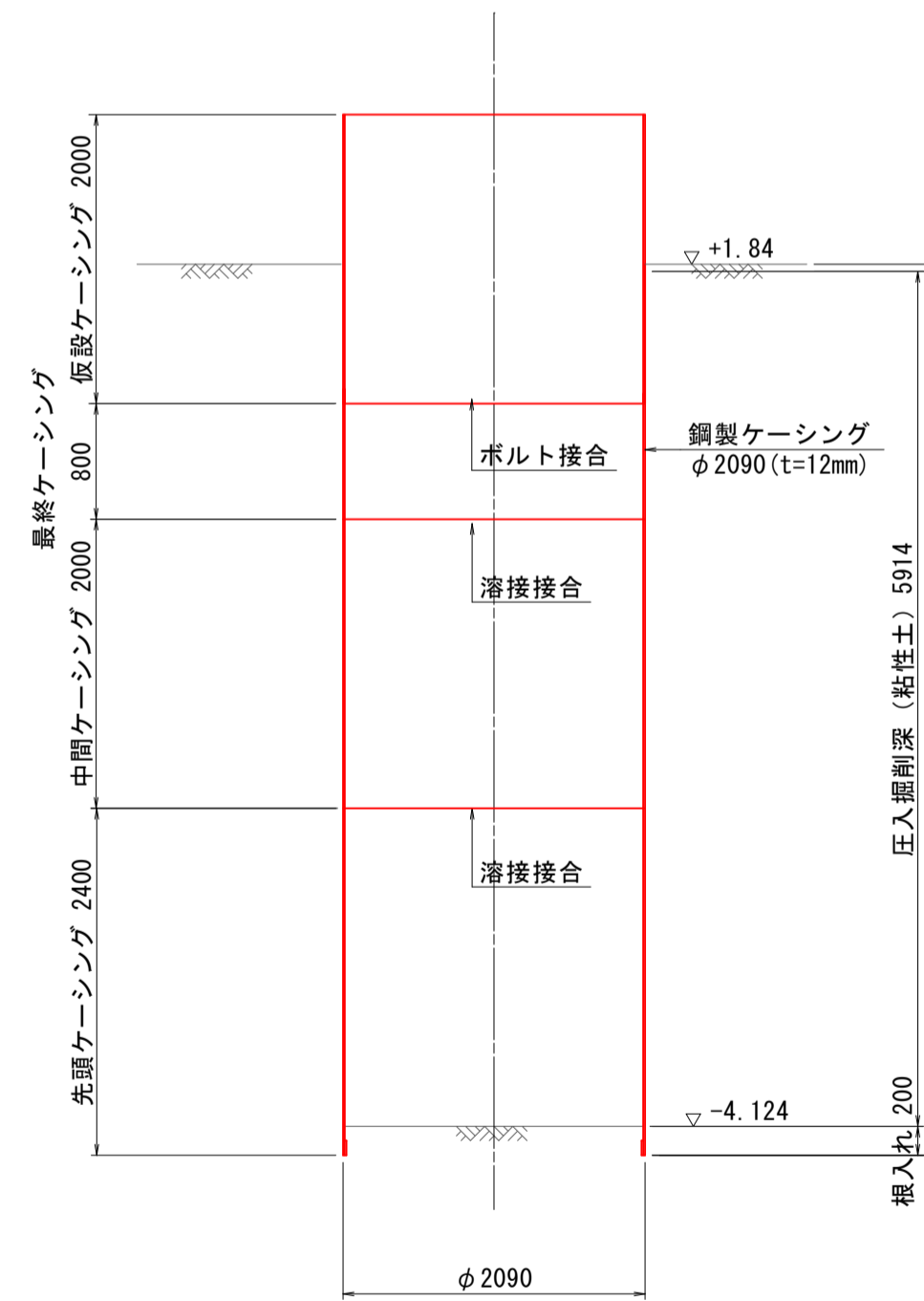


薬液注入工図

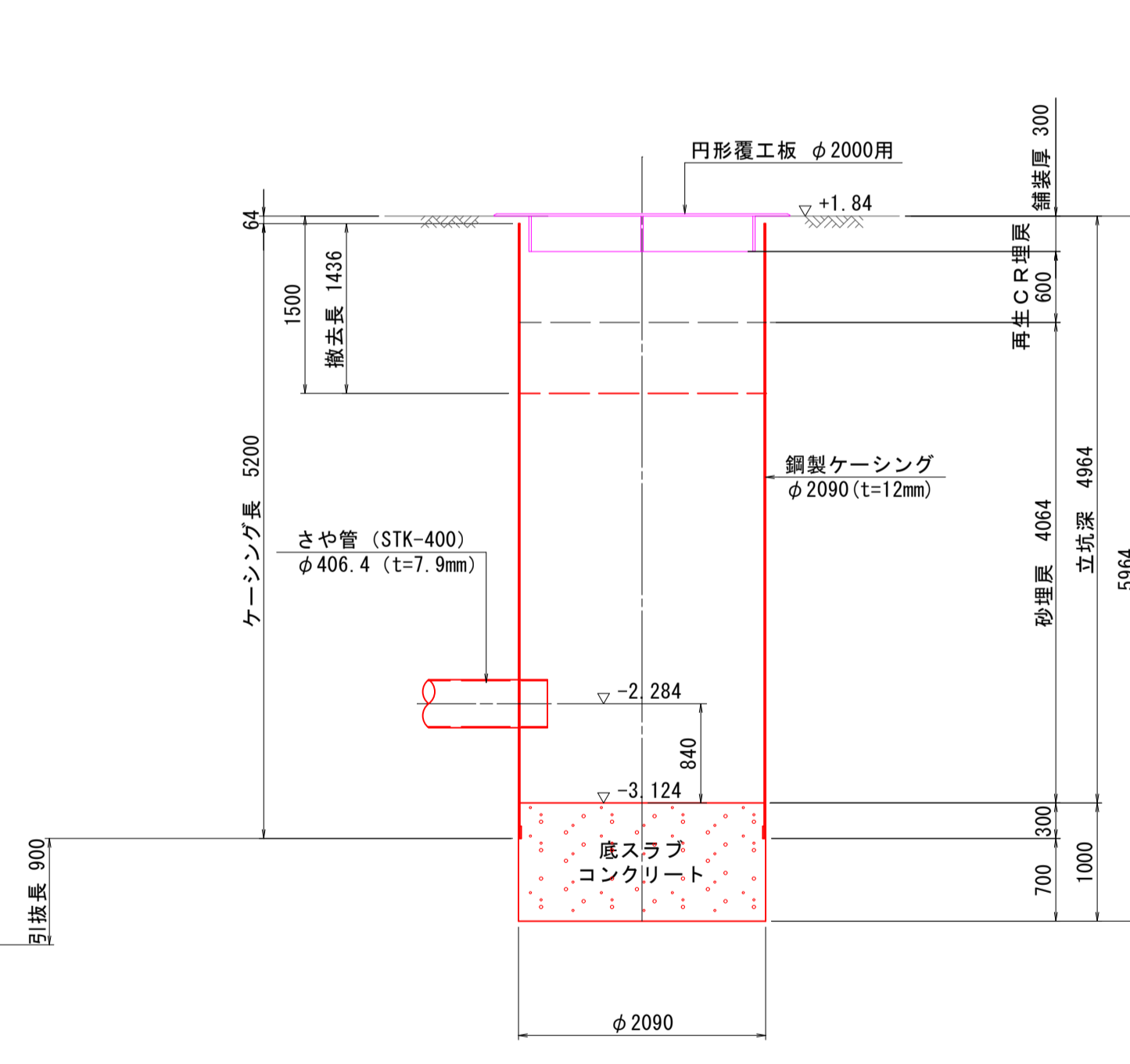
平面図



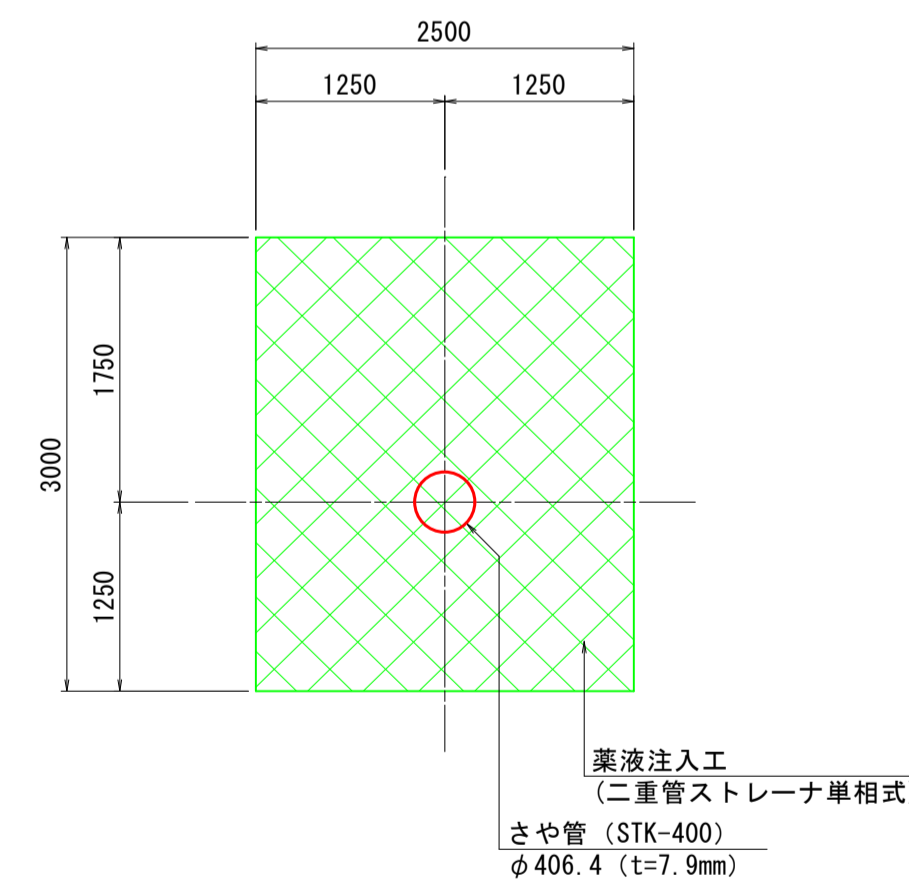
A-A断面図
 (圧入掘削完了図)



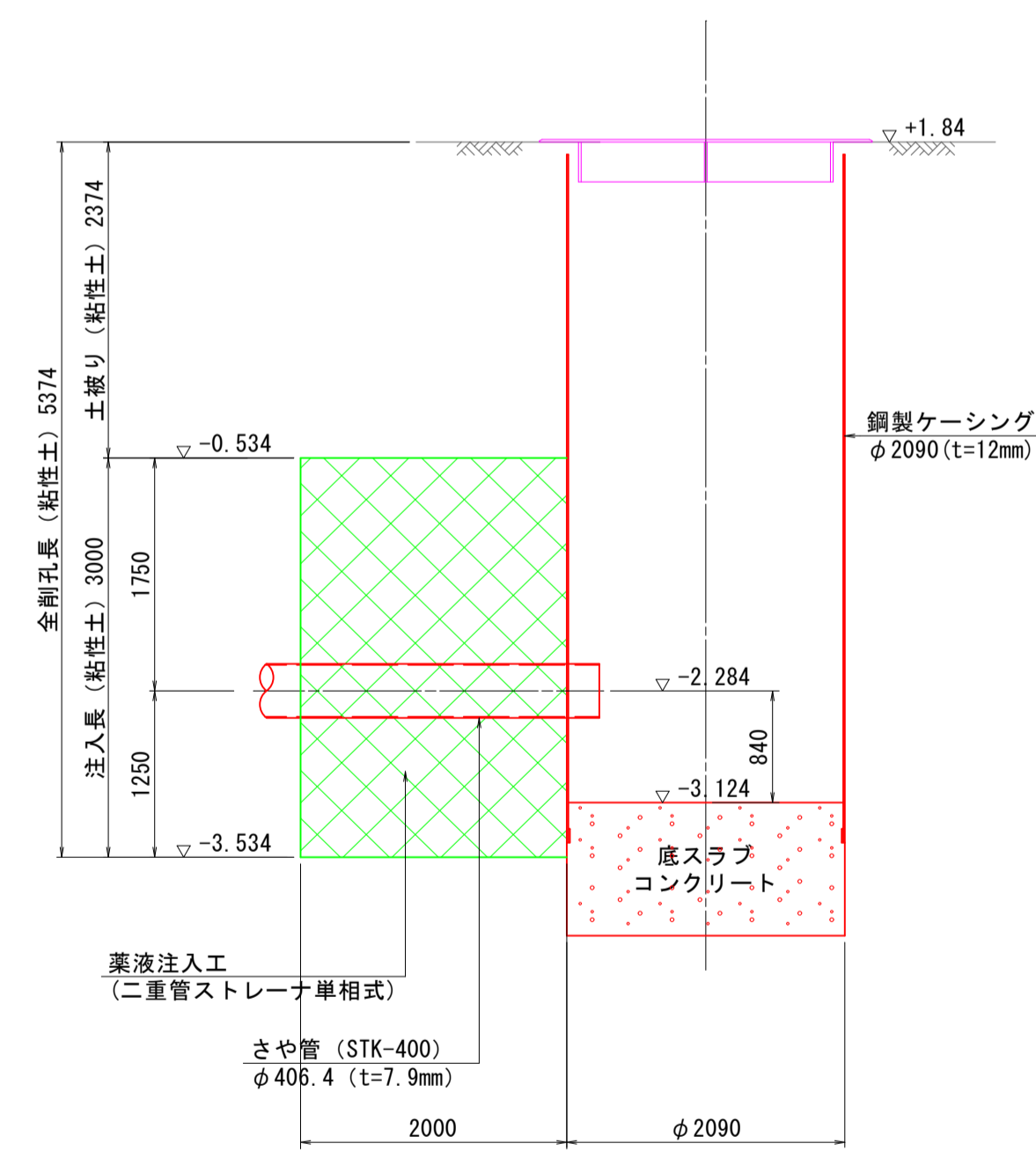
A-A断面図
 (底盤コンクリート打設・引板完了図)



側面図



B-B断面図

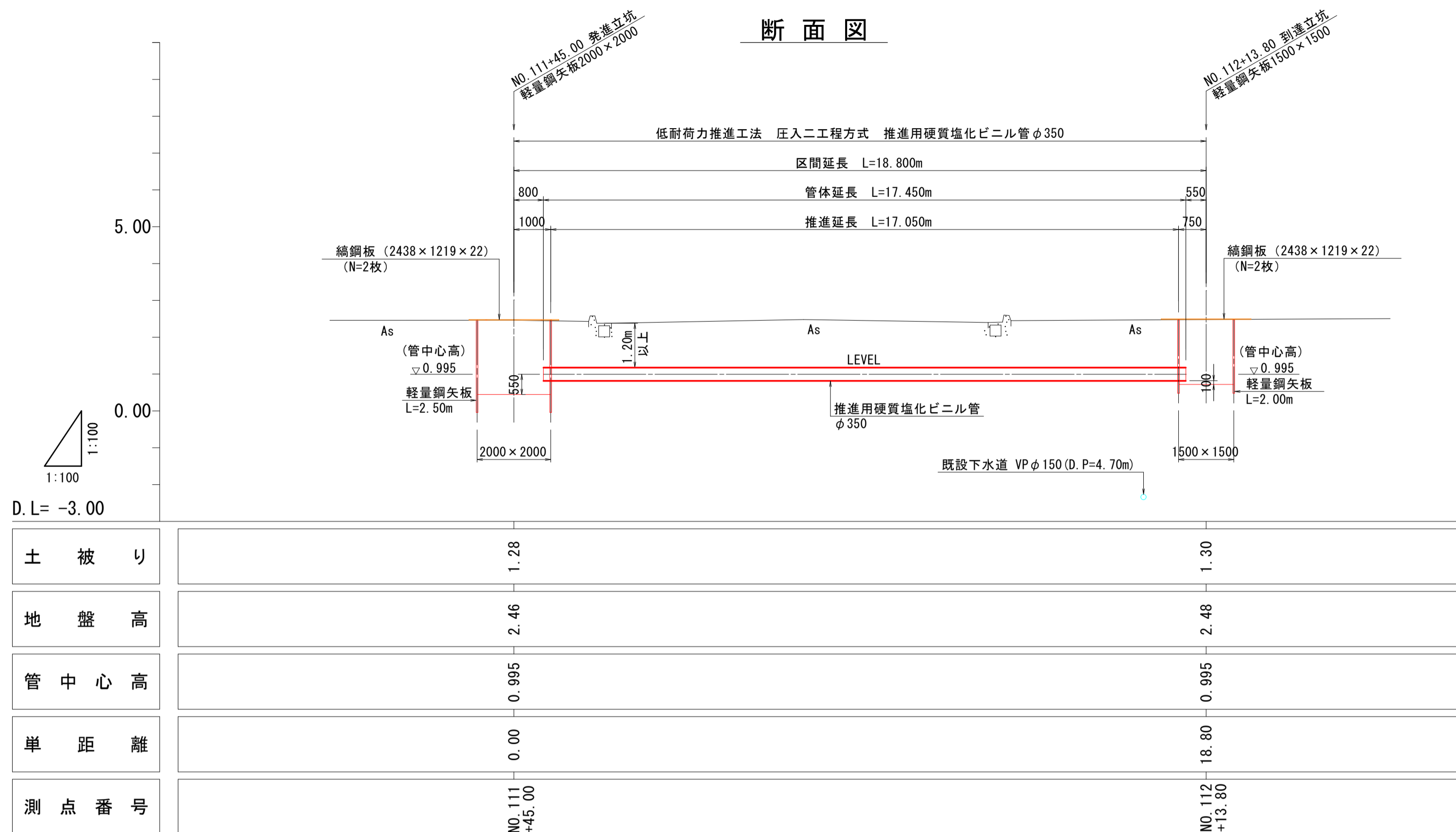


事業名	水道事業			
工事名	佐賀市川副町自衛隊施設建設に伴う配水管布設工事(2工区)			
図面名	立坑詳細図(7)			
尺度	図示	図面番号	25/45	
事業主	佐賀東部水道企業団			
施工年度	令和6年度	課長	課長補佐	担当

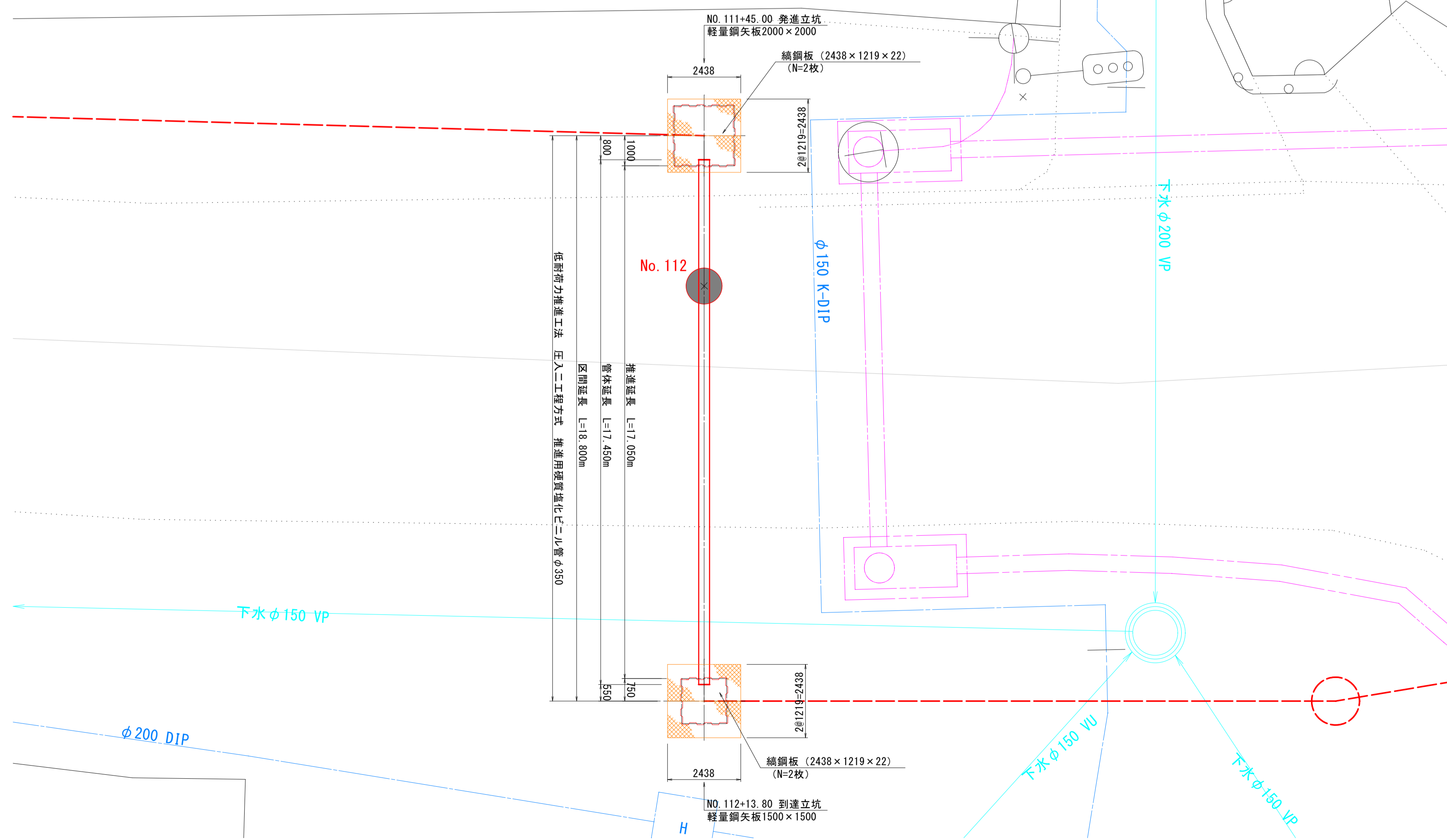
推進工詳細図 S=1/100

(No. 112付近)

断面図



平面図

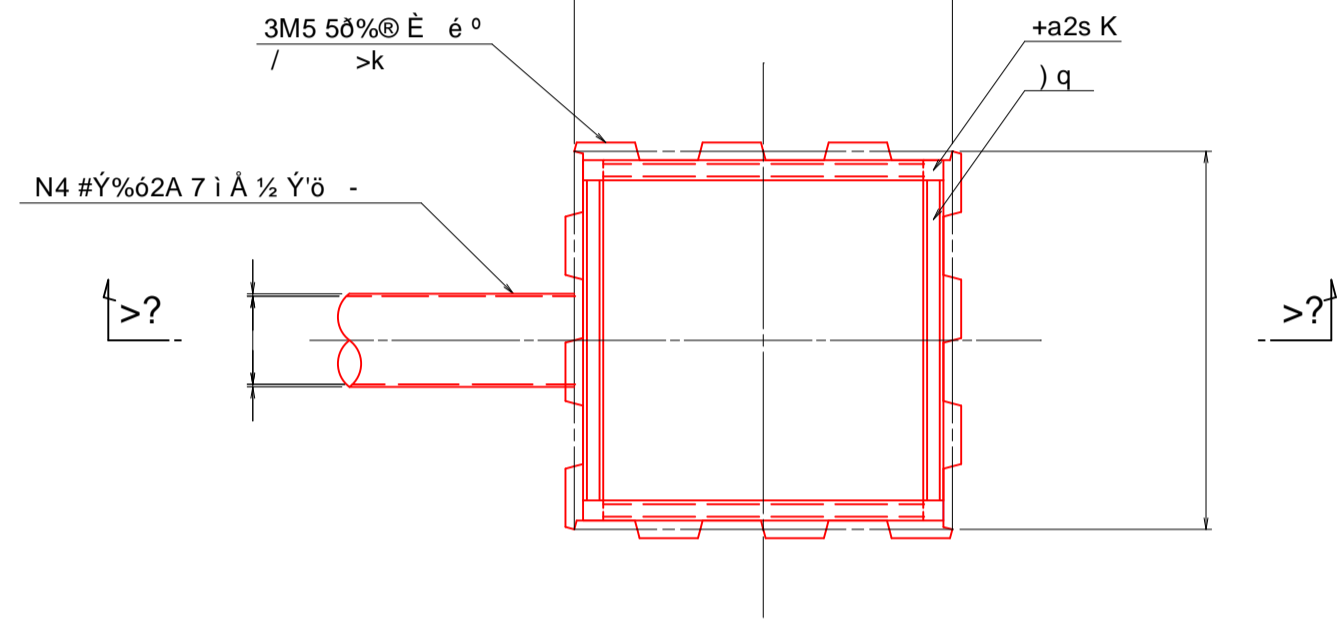


事業名	水道事業			
工事名	佐賀市川副町自衛隊施設建設に伴う配水管布設工事 (2工区)			
図面名	推進工詳細図 (10)			
尺度	図示	図面番号	28/45	
事業主	佐賀東部水道企業団			
施工年度	令和6年度	課長	課長補佐	担当

'g™0ò(ý W 6
 1 R ?4)'g™
 >&3M5 5ð%® È

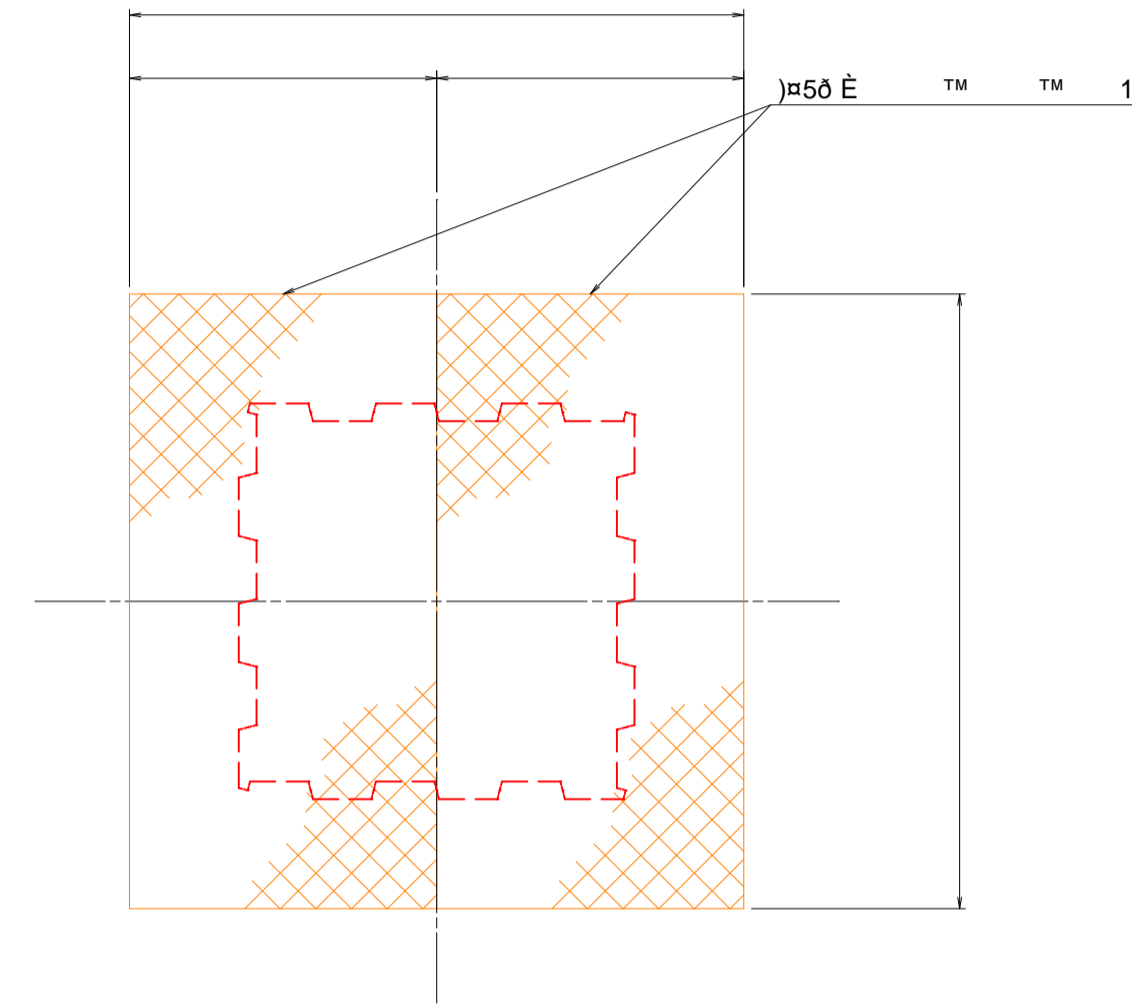
?4)'g™ i0¿ W

18 W

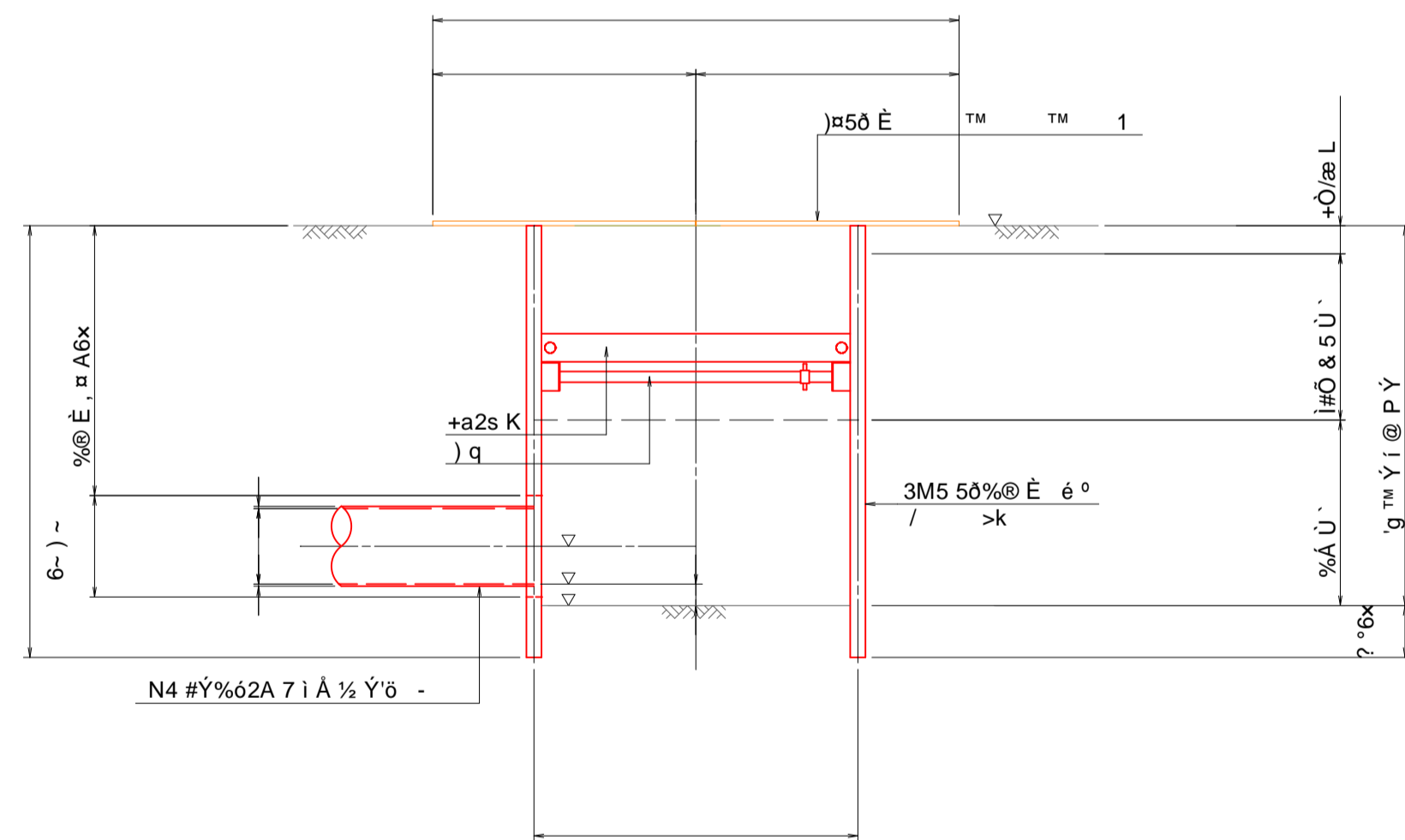


?4)'g™4Š

2°8 0] d W



>?>+>? •8 W



i j	È 4(i
d i	.2! w] j#è+√7r (0¿ 0¿ - : 4Á È6 x0¿ d i>& d >'
W8 i	'g™0ò(ý W>& >'
{ Ø	W &g W8 \$ •
i z	, 2! ¾ 4Š È 4(ú K
(d°Ø	ç6 °Ø 1* 1* 6x 6x 6x 6x