位置図

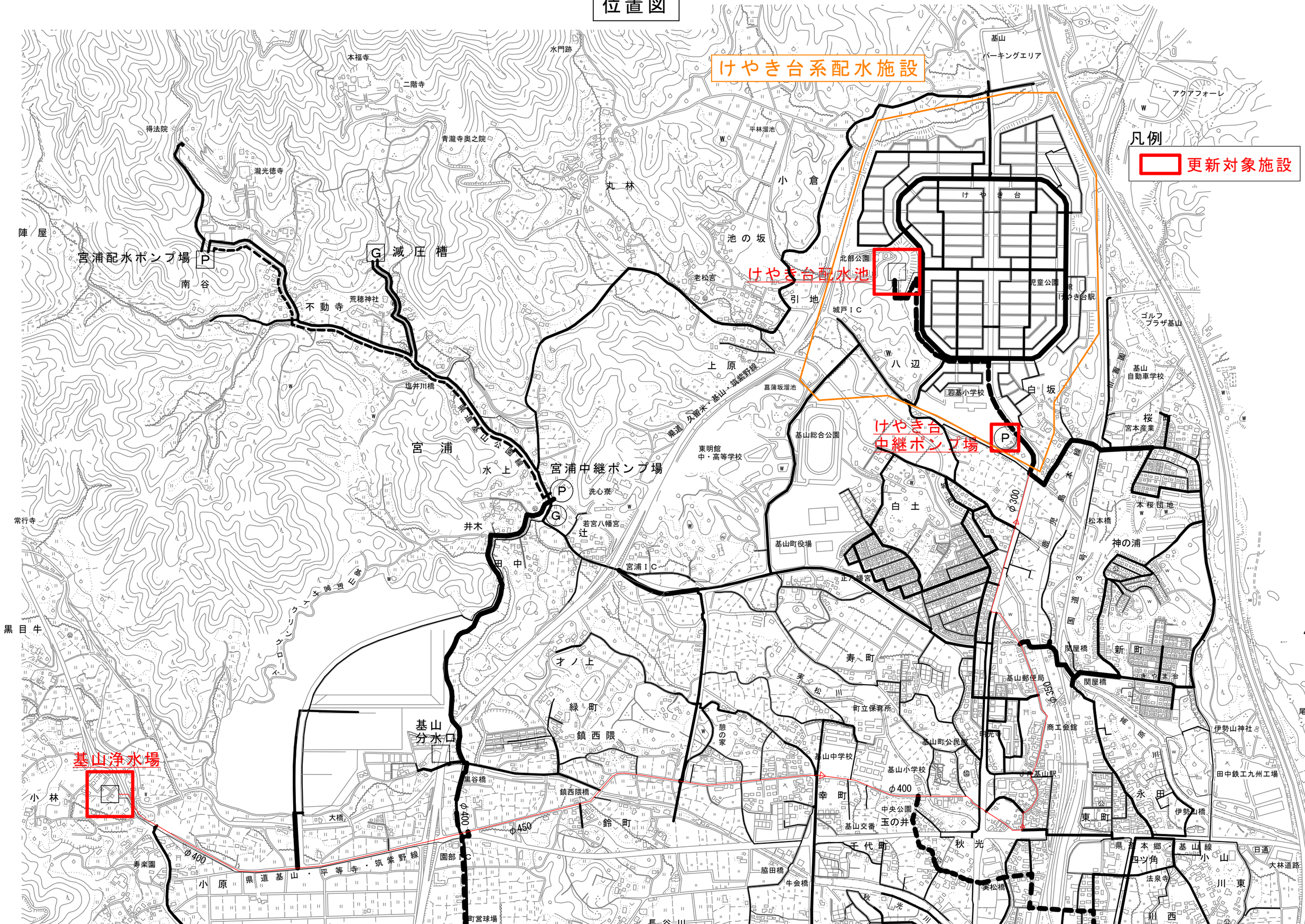

けやき台系配水施設
凡例
更新対象施設
けやき台配水池
けやき台中継ポンプ場
基山浄水場
宮浦配水ポンプ場
宮浦中継ポンプ場
減圧槽
基山分水口
基山
パーキングエリア
アクアフォーレ
けやき台
北部公園
児童公園
けやき台駅
城戸ＩＣ
ゴルフプラザ基山
基山自動車学校
若基小学校
白坂
桜町
宮本産業
本桜団地
松本橋
神の浦
関屋橋
新町
商工会館
伊勢山神社
田中鉄工九州工場
伊勢山橋
永田
東町
小山
川東
川西
日通
大林道路
法泉寺
実松橋
秋光
千代町
中央公園
玉の井
基山交番
幸町
基山中学校
基山小学校
基山町公民館
町立保育所
寿町
実松川
基山郵便局
基山町役場
正八幡宮
白土
基山総合公園
東明館中・高等学校
菖蒲坂溜池
上原
引地
池の坂
小倉
丸林
平林溜池
老松宮
八辺
塩井川橋
宮浦
水上
井木
田中
辻
洗心寮
若宮八幡宮
宮浦ＩＣ
緑町
鎮西隈
鈴町
才ノ上
黒谷橋
鎮西隈橋
大橋
園部ＩＣ
町営球場
小原
県道基山・平等寺・筑紫野線
寿楽園
小林
黒目牛
常行寺
陣屋
南谷
不動寺
荒穂神社
得法院
瀧光徳寺
青瀧寺奥之院
二階寺
本福寺
水門跡
φ300
φ350
φ400
φ450

けやき台系系統図

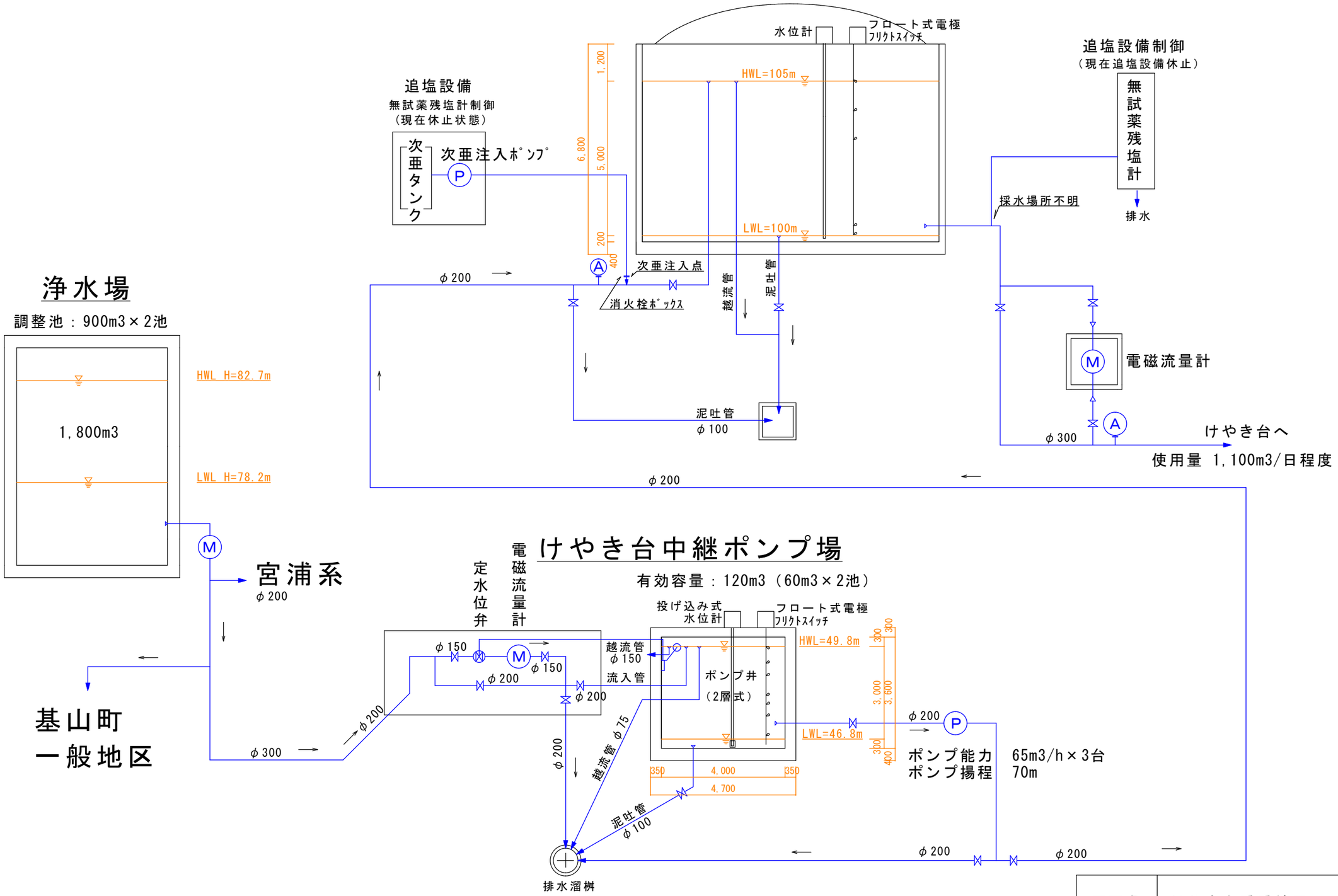

図面名	けやき台系系統図
図面番号	1/9

けやき台系フロー図

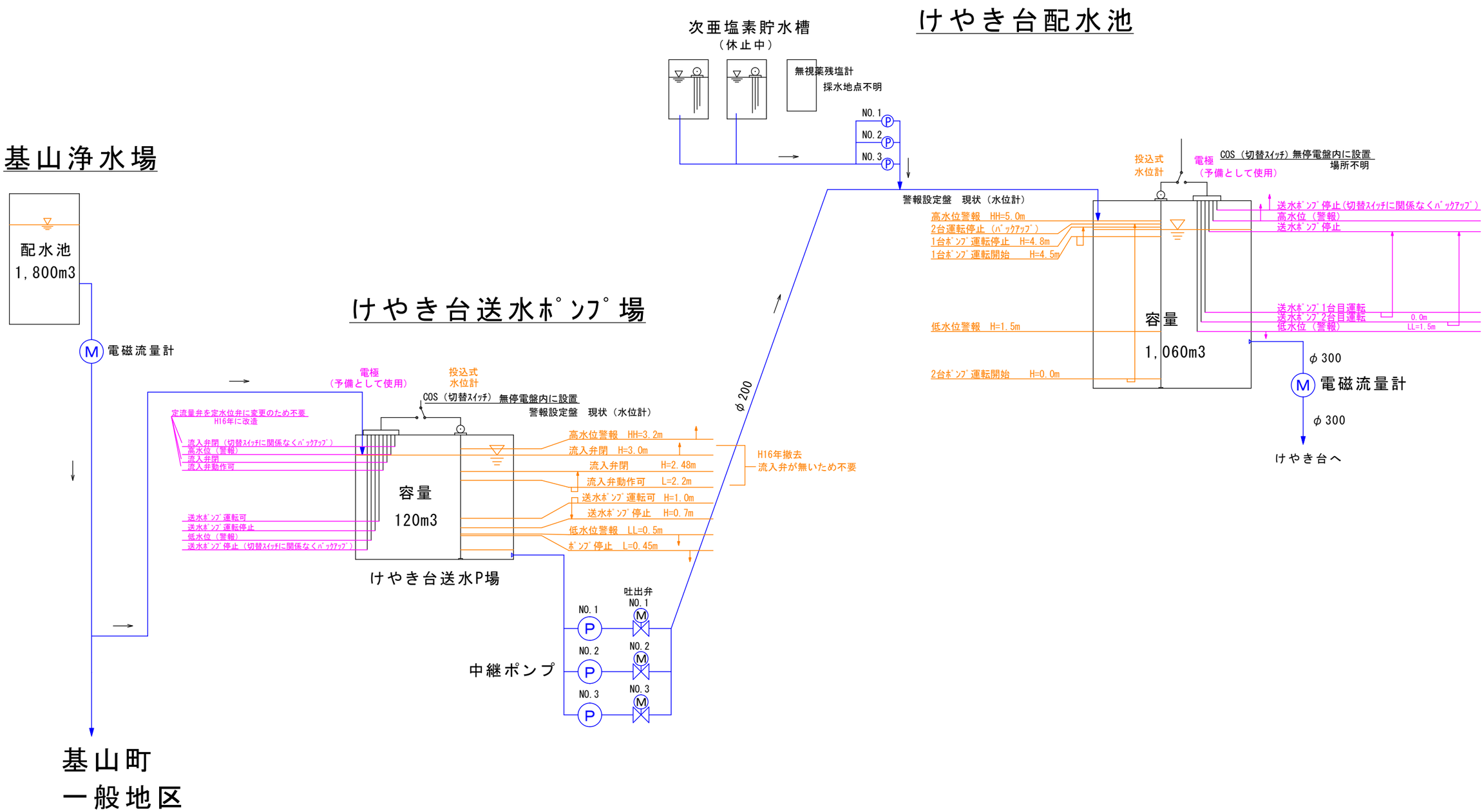

図面名	けやき台系フロー図
図面番号	2/9

けやき台中継ポンプ場配置図

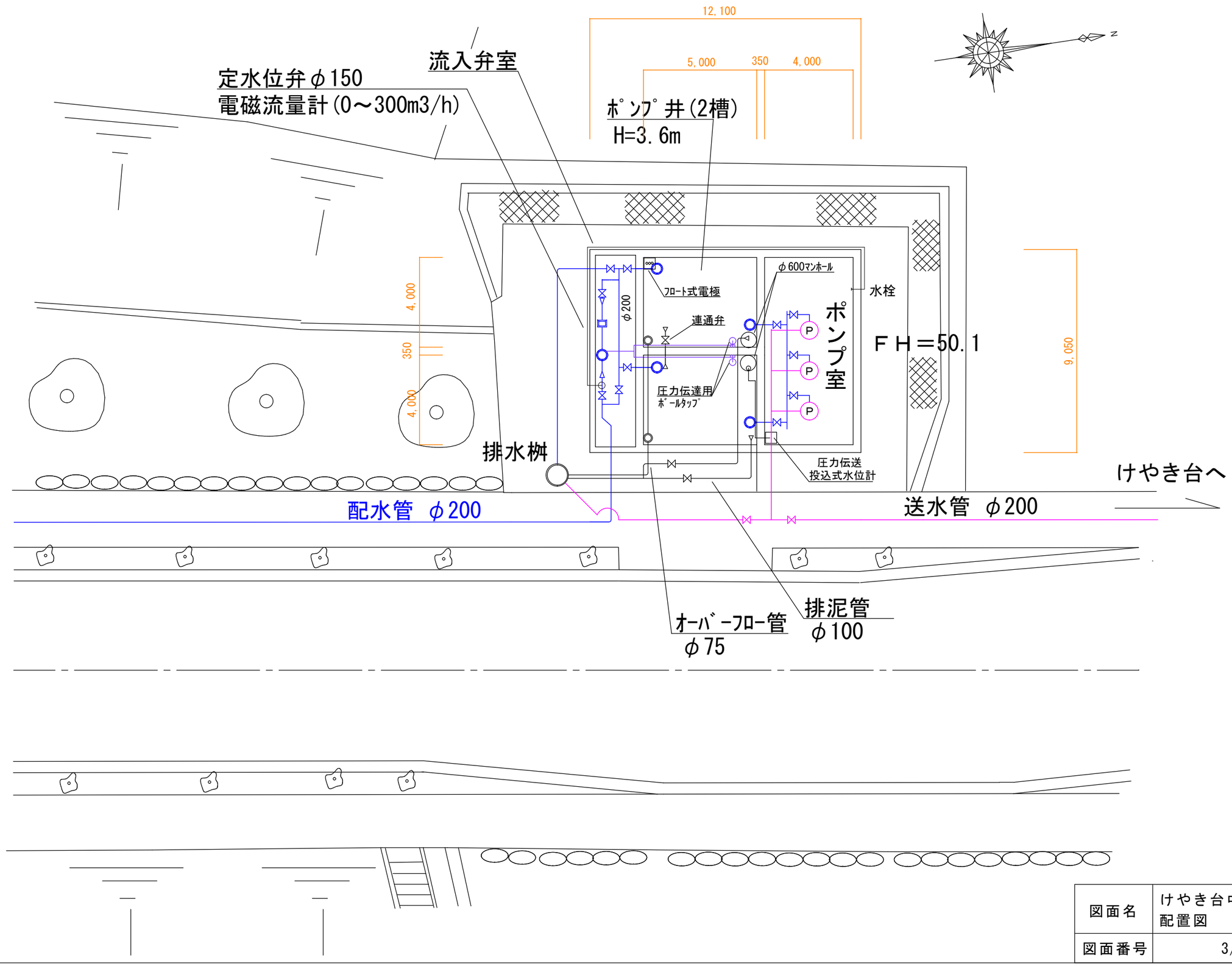

図面名	けやき台中継ポンプ場配置図
図面番号	3/9

けやき台中継ポンプ場平面図

平面図（１Ｆ）

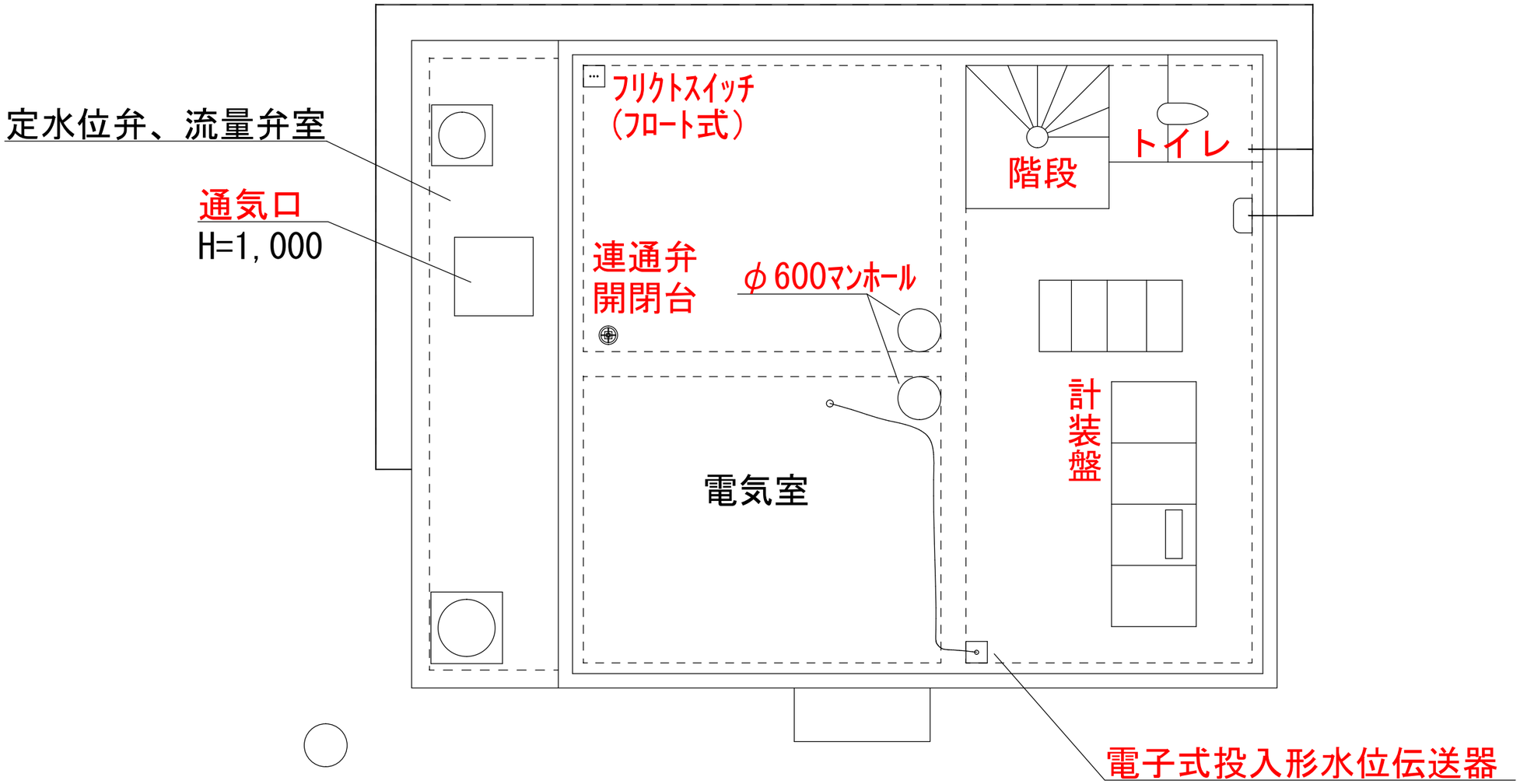

【更新対象】

図面名	けやき台中継ポンプ場平面図
図面番号	4/9

けやき台中継ポンプ場配管図

平面図(地下)

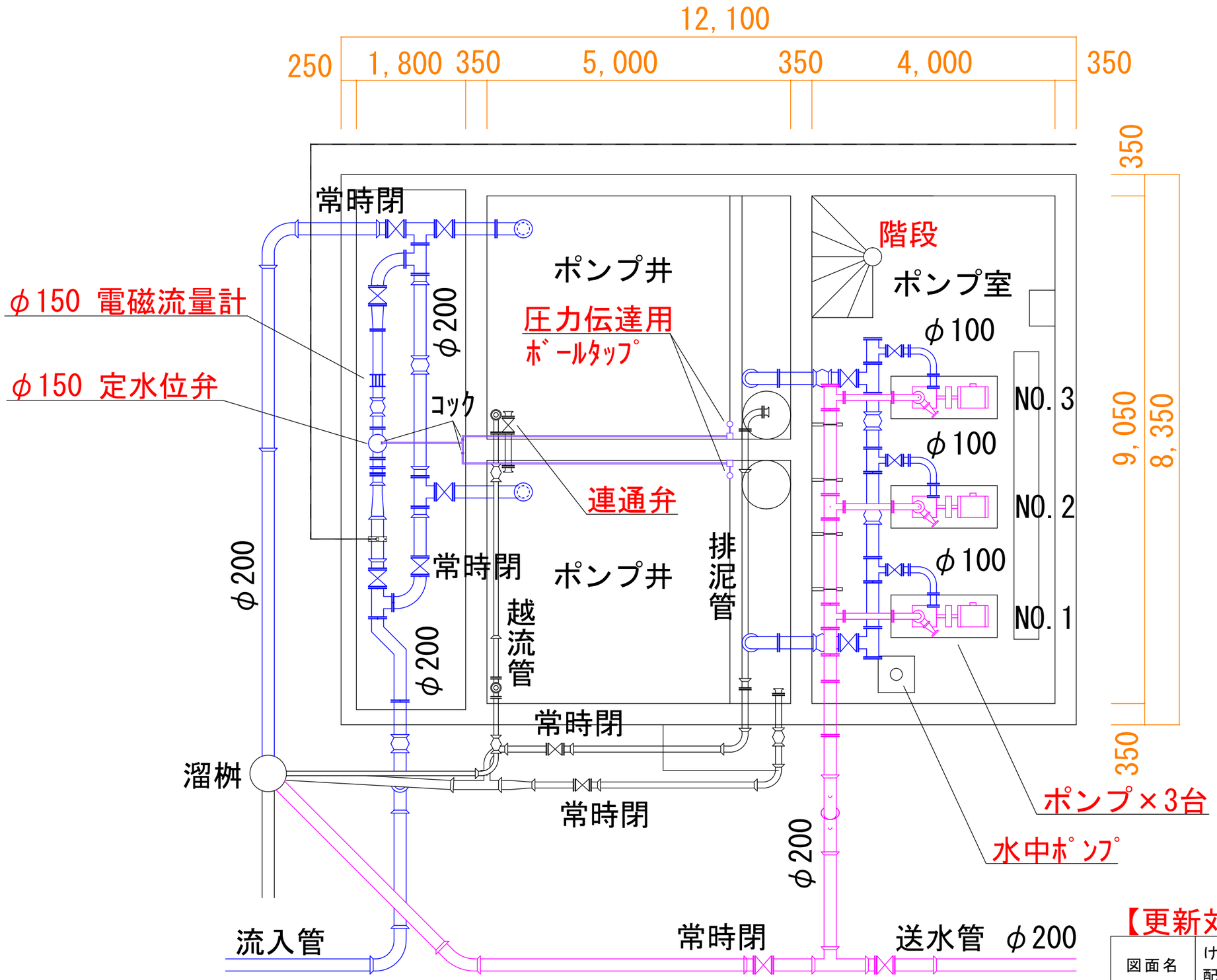

【更新対象】

図面名	けやき台中継ポンプ場配管図
図面番号	5/9

けやき台中継ポンプ場配管図

側面図

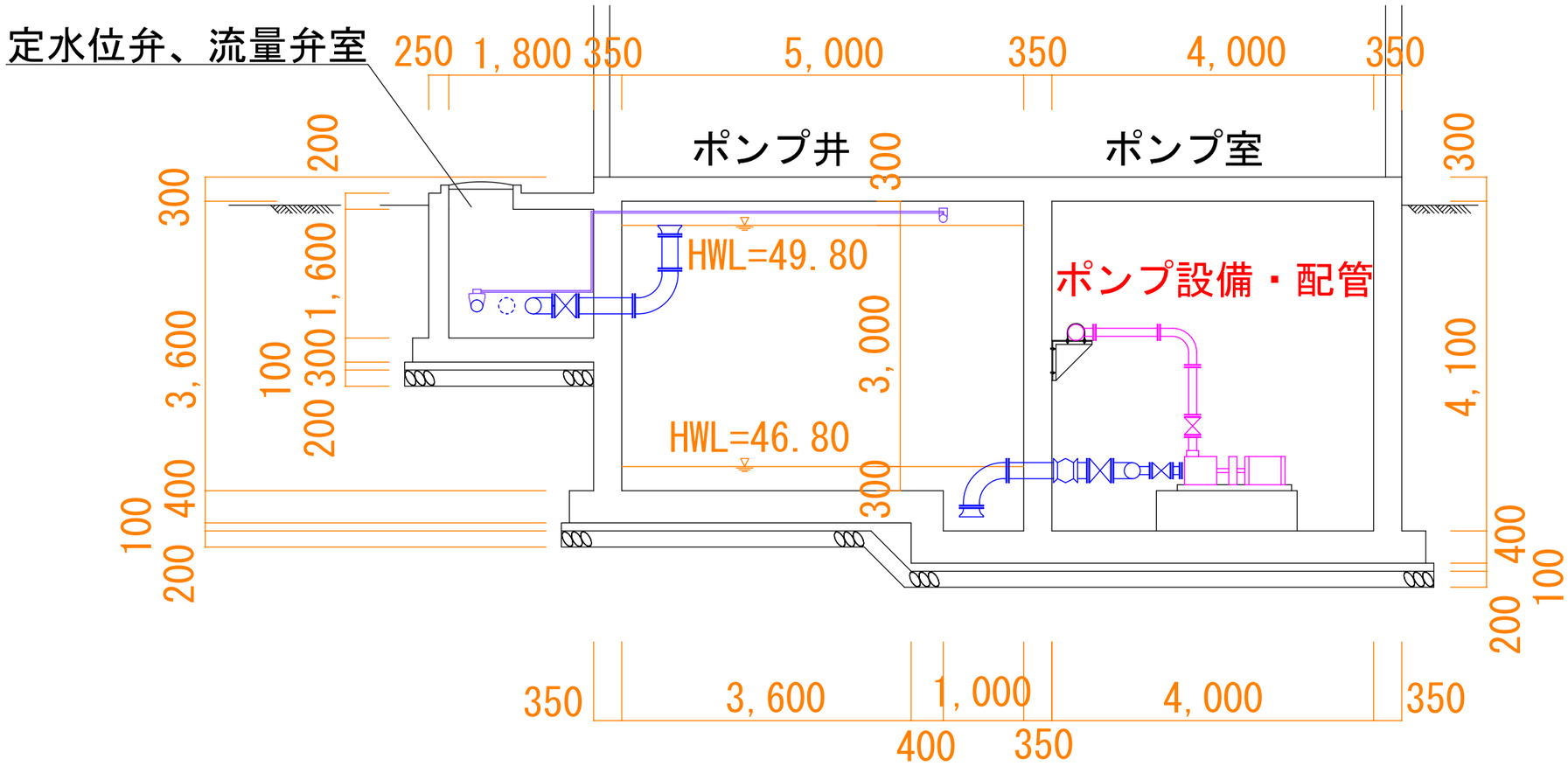

【更新対象】

図面名	けやき台中継ポンプ場配管図
図面番号	6/9

けやき台中継ポンプ場配管図

定水位弁、流量弁室内側面図

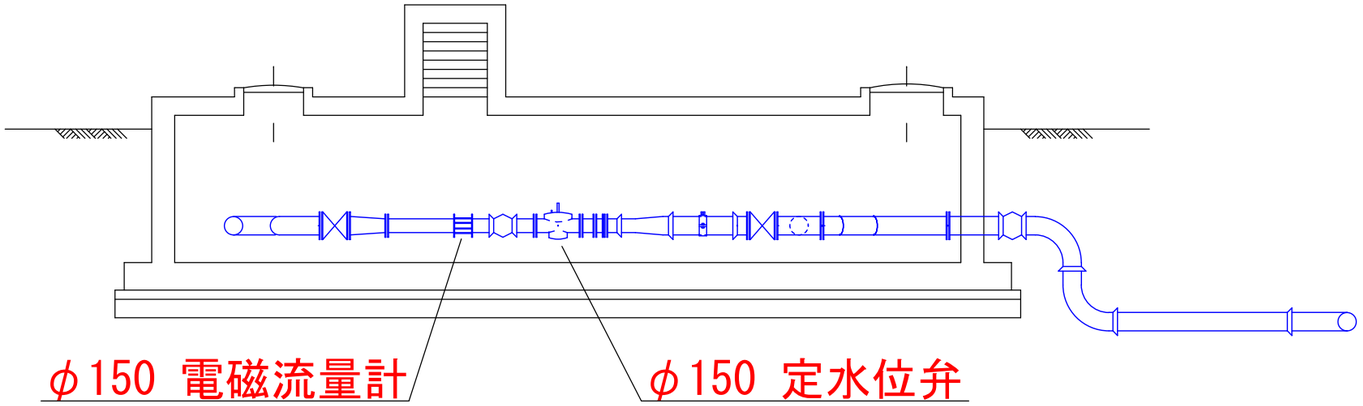

ポンプ井側面図

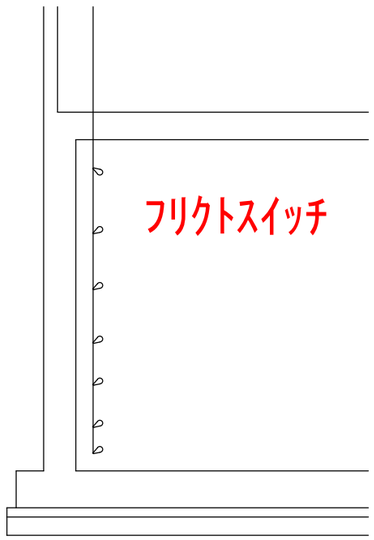

ポンプ室側面図

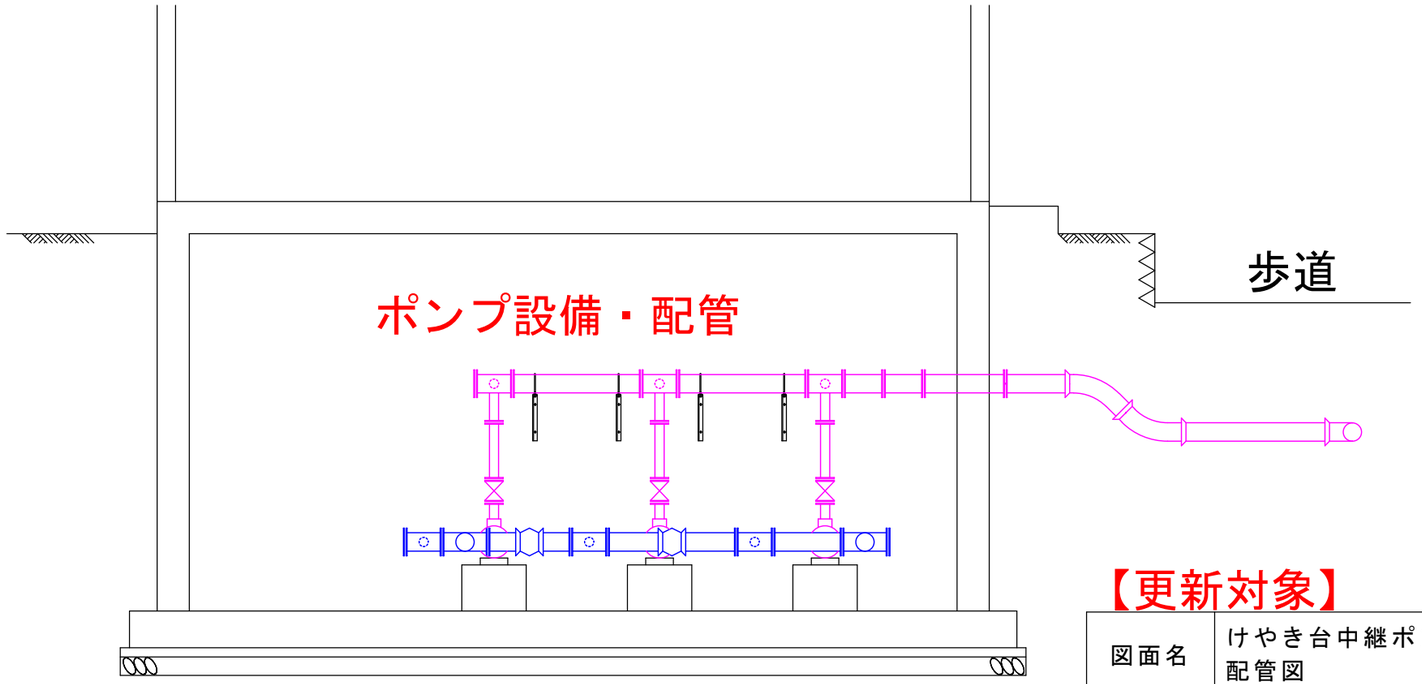

【更新対象】

図面名	けやき台中継ポンプ場配管図
図面番号	7/9

けやき台配水池配置図

容量　内池　300m3
　　外池　760m3
　合計　　1,060m3

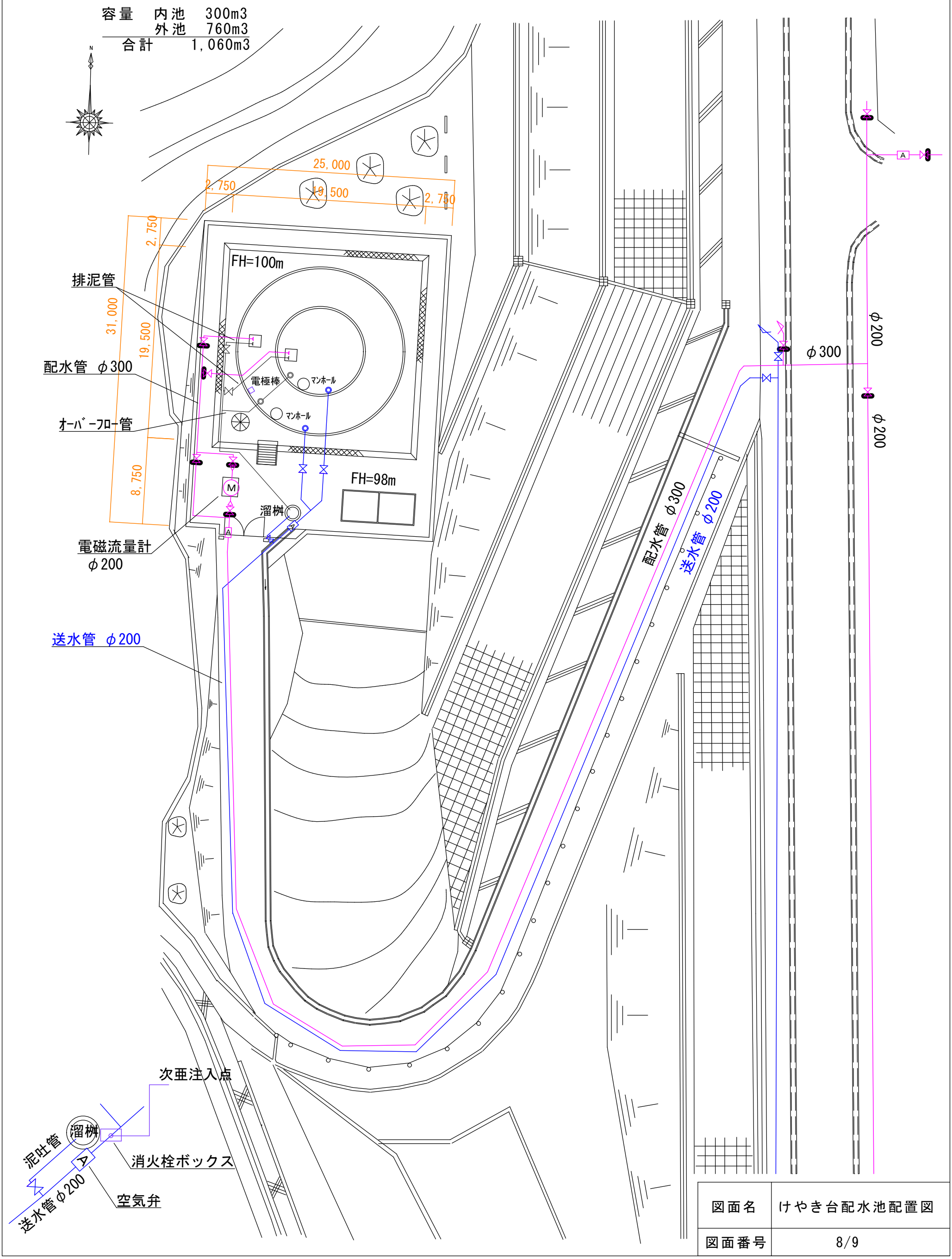

図面名	けやき台配水池配置図
図面番号	8/9

けやき台配水池配管図　平面図

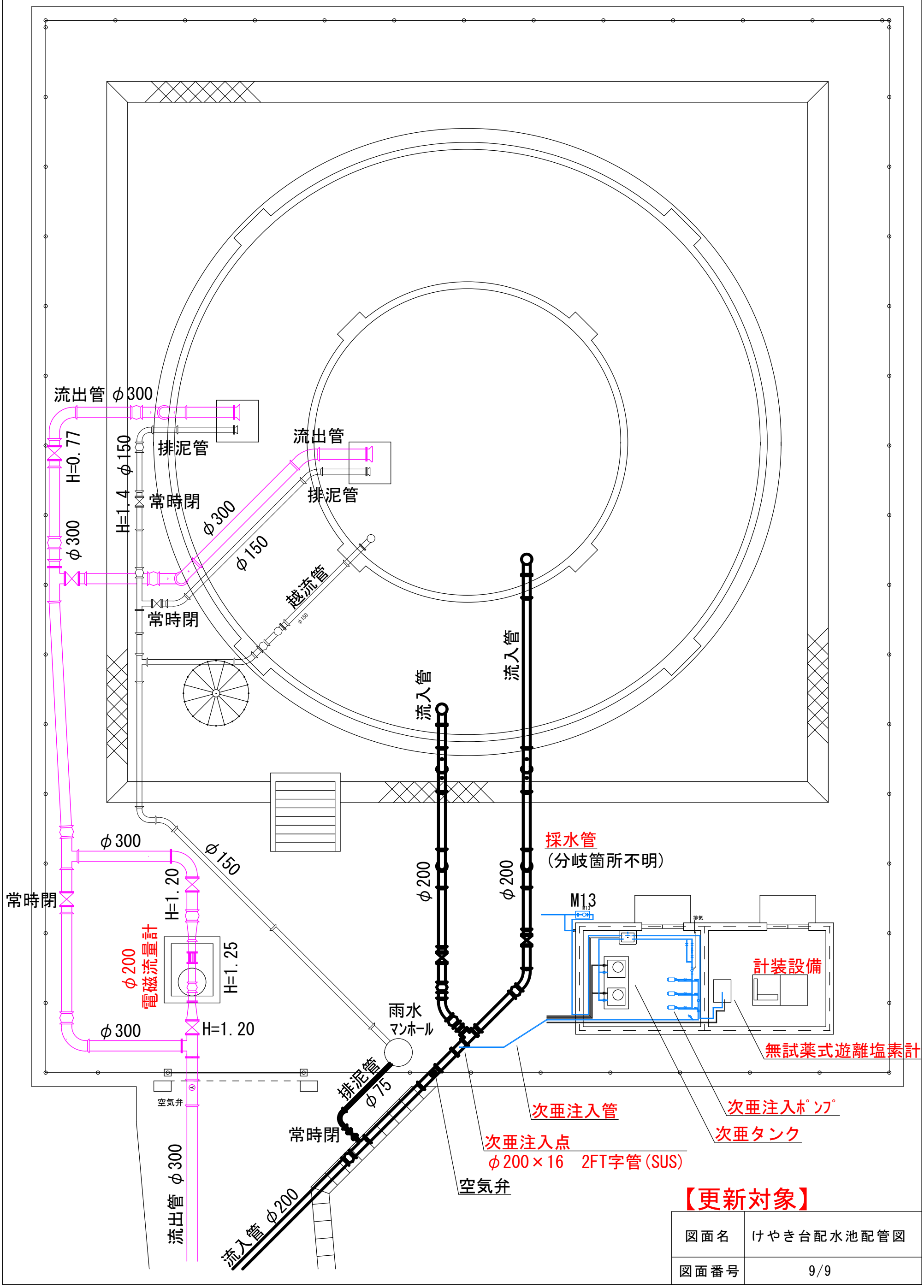

【更新対象】

図面名	けやき台配水池配管図
図面番号	9/9